



UBICACIÓN GEOGRÁFICA

Provincia: (18) CORRIENTES

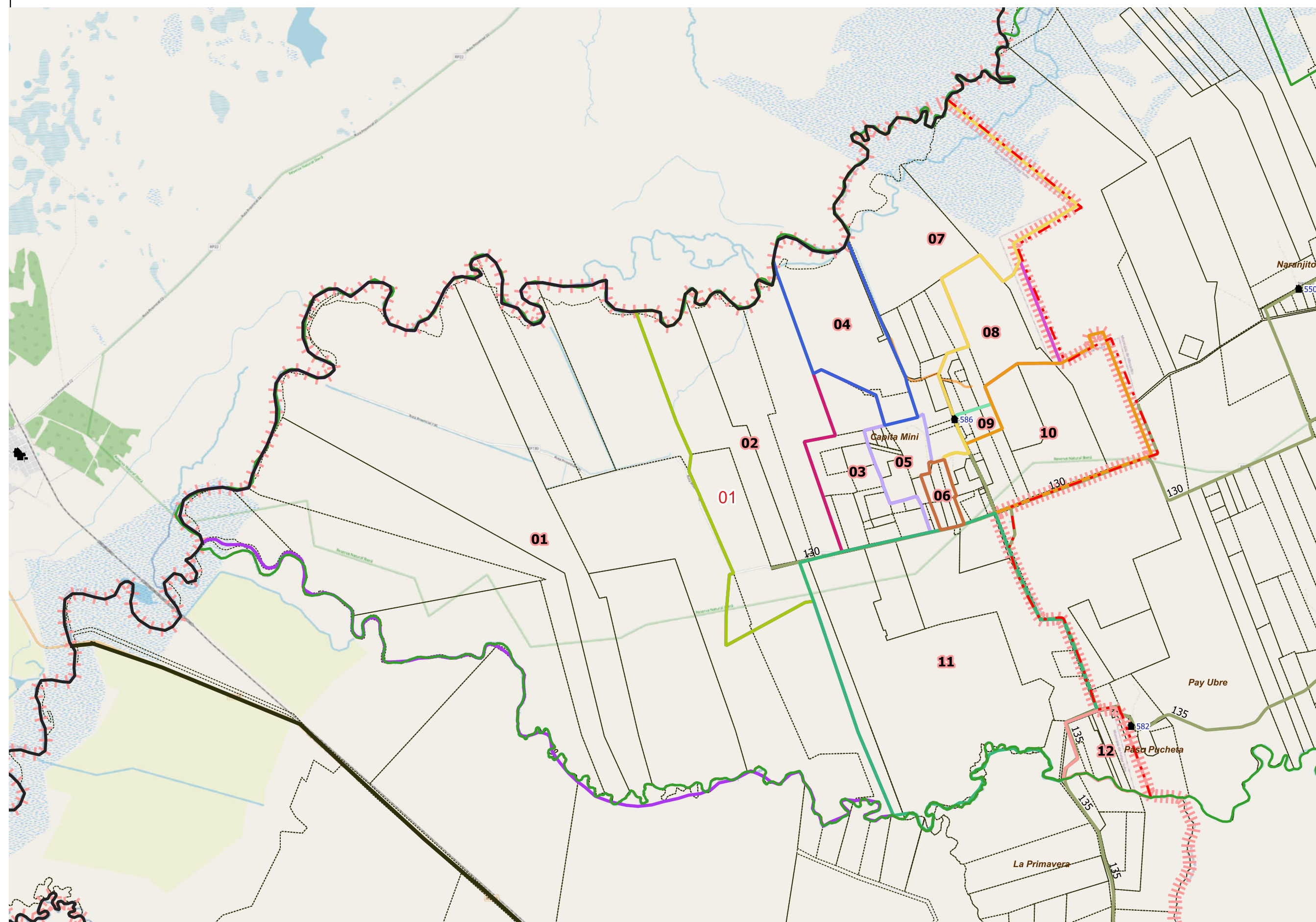
Depto: (105) MERCEDES

Fracción: 01

Radio: 01

LEYENDA

- Límite de Departamento
- Fracciones
- Radio Urbano
- Radio Rural o Mixto
- Envolverte de Localidades (NO CENSAR DENTRO)
- Límite de Municipios
- Parcelas Catastrales
- Parajes: Nombre
- Localidades: Nombre
- Escuelas: N°
- Viviendas Colectivas (RELEVAR)
- Red Vial
- Pavimento
- Ripio
- Suelo Seleccionado
- Tierra
- Imagen de Fondo: OSM Standard / Google Satellite

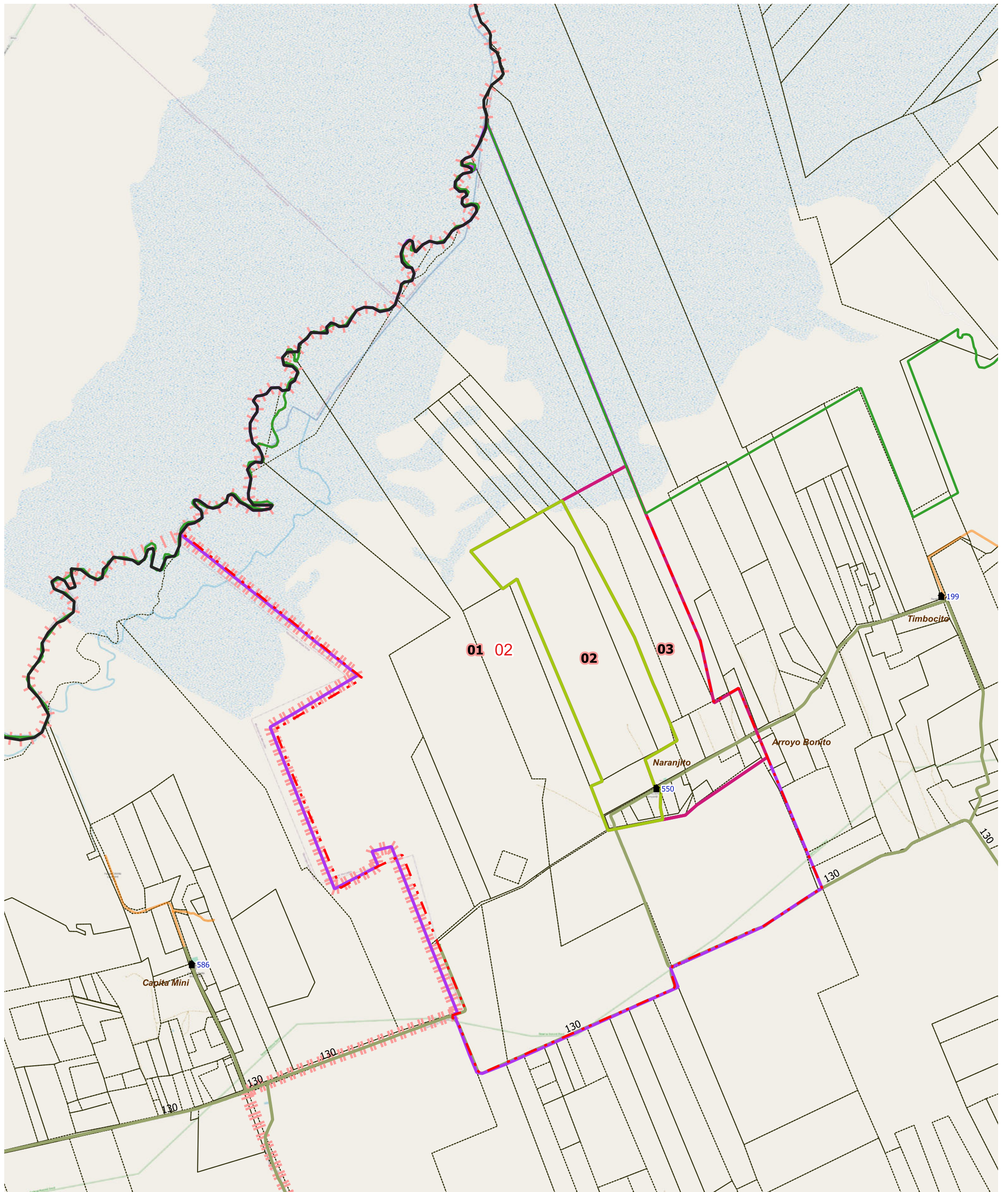


DESCRIPCIÓN

- 01
- 02
- 03
- 04
- 05
- 06
- 07
- 08
- 09
- 10
- 11
- 12

Escala 1:83400
POSGAR94 / Faja 6 - EPSG:22186

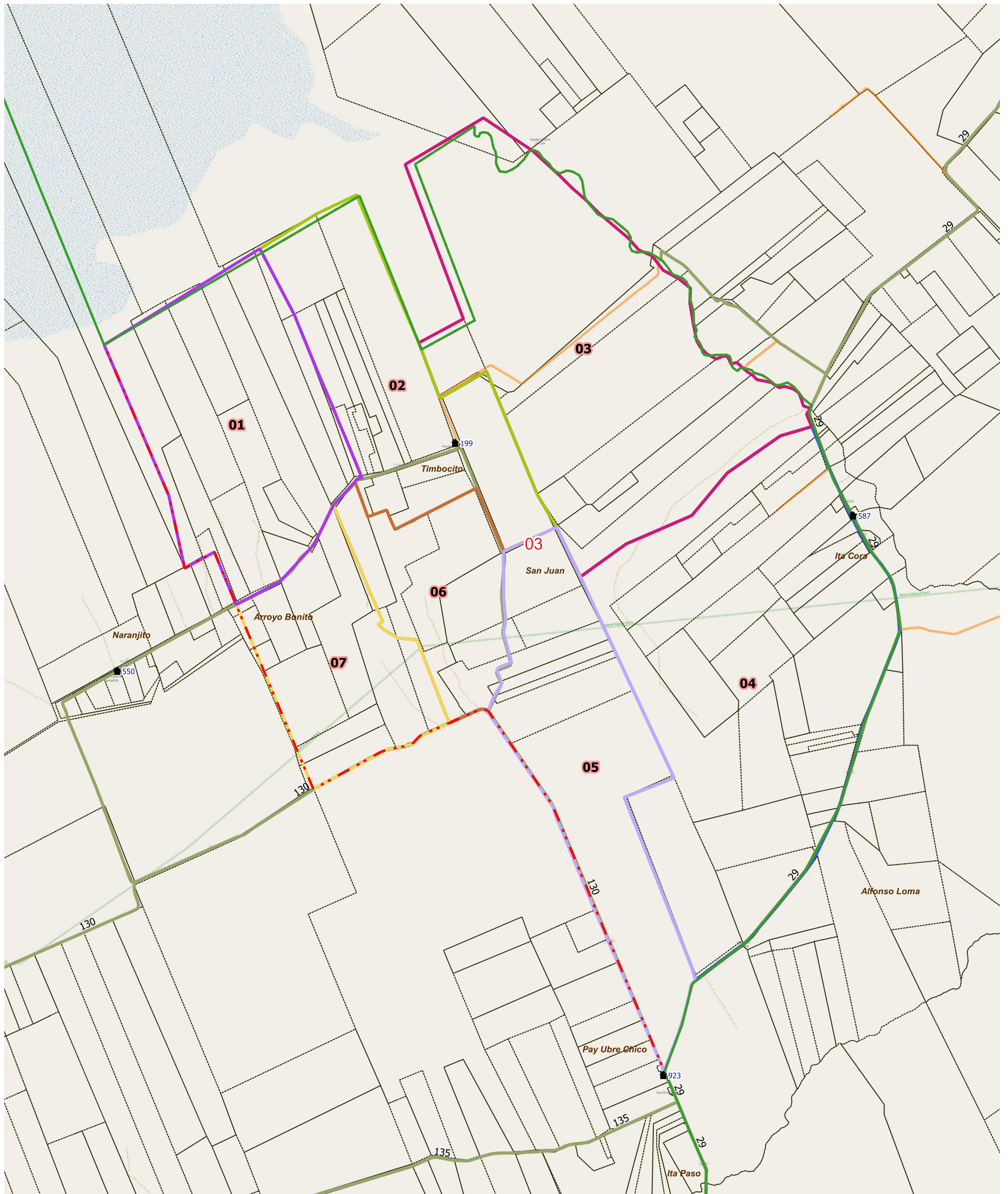
Fuente: DPE - INDEC
Elaborado por: DPE - INDEC
Coordinación del Sistema Geoadistístico
Fecha de Elaboración: 2022



LEYENDA		Parajes: Nombres		Escuelas: N°		Red Vial		Red Vial		Límite de Municipios		Imagen de Fondo: OSM Standard / Google Satellite
	Límite de Fracción		Envolvente de Localidades (NO CENSAR DENTRO)		Escuelas: N°		Pavimento		Suelo Selecc.		Límite de Municipios	
	Límite de Radio		Localidades: Nombre		Viviendas Colectivas		Ripio		Tierra		Parcelas Catastrales	

DESCRIPCIÓN

01 02 03



LEYENDA		Parajes: Nombres		Escuelas: N°		Red Vial		Red Vial		Límite de Municipios		Imagen de Fondo: OSM Standard / Google Satellite
	Límite de Fracción		Envolvente de Localidades (NO CENSAR DENTRO)		Escuelas: N°		Pavimento		Suelo Seleccionado		Límite de Municipios	
	Límite de Radio		Localidades: Nombre		Viviendas Colectivas		Ripio		Tierra		Parcelas Catastrales	

DESCRIPCIÓN

- 01
- 02
- 03
- 04
- 05
- 06
- 07



UBICACIÓN GEOGRÁFICA

Provincia: (18) CORRIENTES

Depto: (105) MERCEDES

Fracción: 01

Radio: 04

LEYENDA

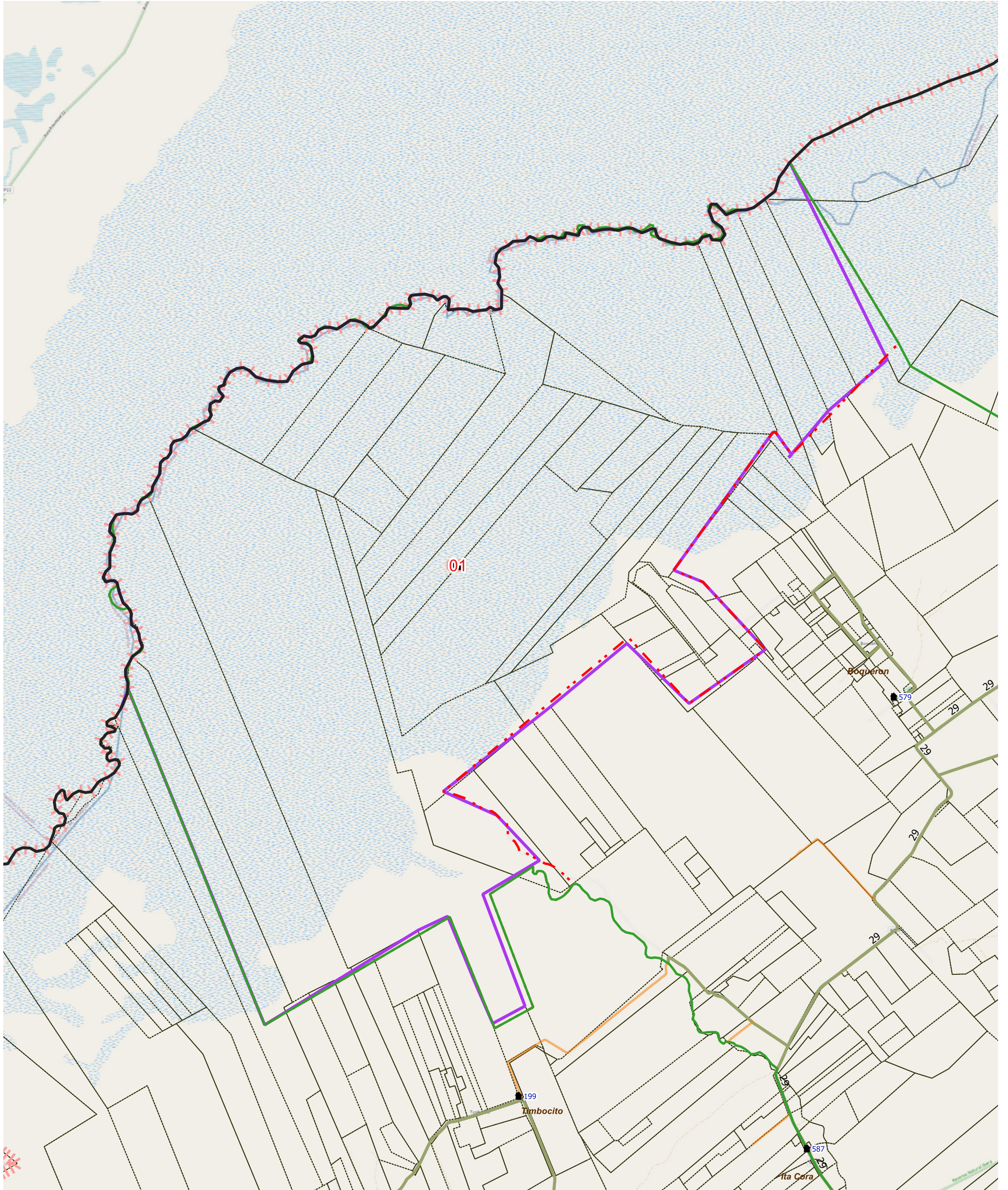
- Límite de Departamento
 - Fracciones
 - Radio Urbano
 - Radio Rural o Mixto
 - Envolverte de Localidades (NO CENSAR DENTRO)
 - Límite de Municipios
 - Parcelas Catastrales
 - Parajes: Nombre
 - Localidades: Nombre
 - Escuelas: N°
 - Viviendas Colectivas (RELEVAR)
 - Red Vial
 - Pavimento
 - Ripio
 - Suelo Seleccionado
 - Tierra
- Imagen de Fondo:
OSM Standard / Google Satellite

DESCRIPCIÓN

- 01
- 02
- 03
- 04
- 05

Escala 1:58200
POSGAR94 / Faja 6 - EPSG:22186

Fuente: DPE - INDEC
Elaborado por: DPE - INDEC
Coordinación del Sistema
Geoestadístico
Fecha de Elaboración: 2022



LEYENDA		Parajes: Nombres		Escuelas: N°		Red Vial		Red Vial		Límite de Municipios		Imagen de Fondo: OSM Standard / Google Satellite
	Límite de Fracción		Envolvente de Localidades (NO CENSAR DENTRO)		Escuelas: N°		Pavimento		Suelo Selecc.		Límite de Municipios	
	Límite de Radio		Localidades: Nombre		Viviendas Colectivas		Ripio		Tierra		Parcelas Catastrales	

DESCRIPCIÓN

01



UBICACIÓN GEOGRÁFICA

Provincia: (18) CORRIENTES

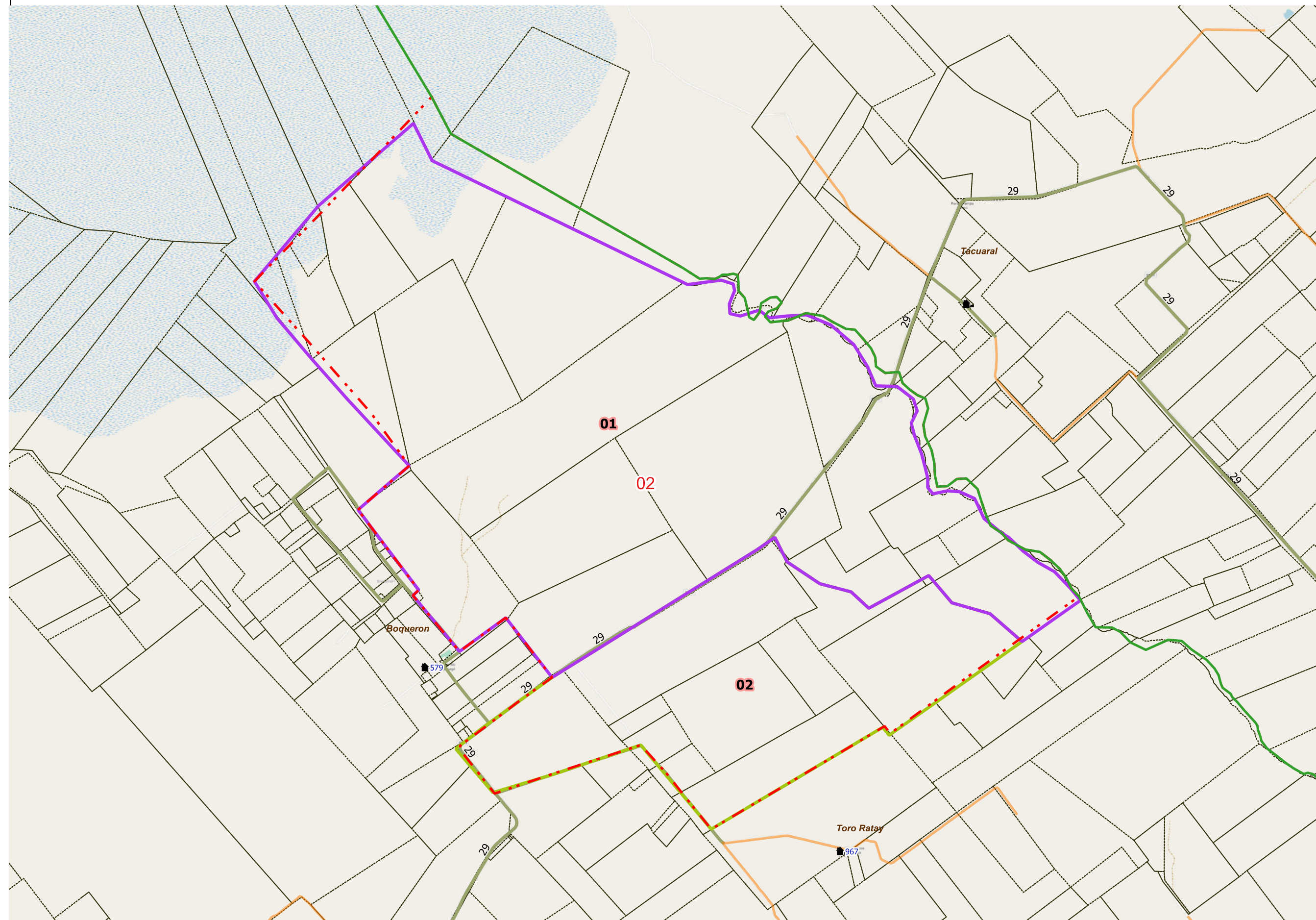
Depto: (105) MERCEDES

Fracción: 02

Radio: 02

LEYENDA

- Límite de Departamento
- Fracciones
- Radio Urbano
- Radio Rural o Mixto
- Envoltorio de Localidades (NO CENSAR DENTRO)
- Límite de Municipios
- Parcelas Catastrales
- Parajes: Nombre
- Localidades: Nombre
- Escuelas: N°
- Viviendas Colectivas (RELEVAR)
- Red Vial
- Pavimento
- Ripio
- Suelo Seleccionado
- Tierra
- Imagen de Fondo:
OSM Standard / Google Satelite

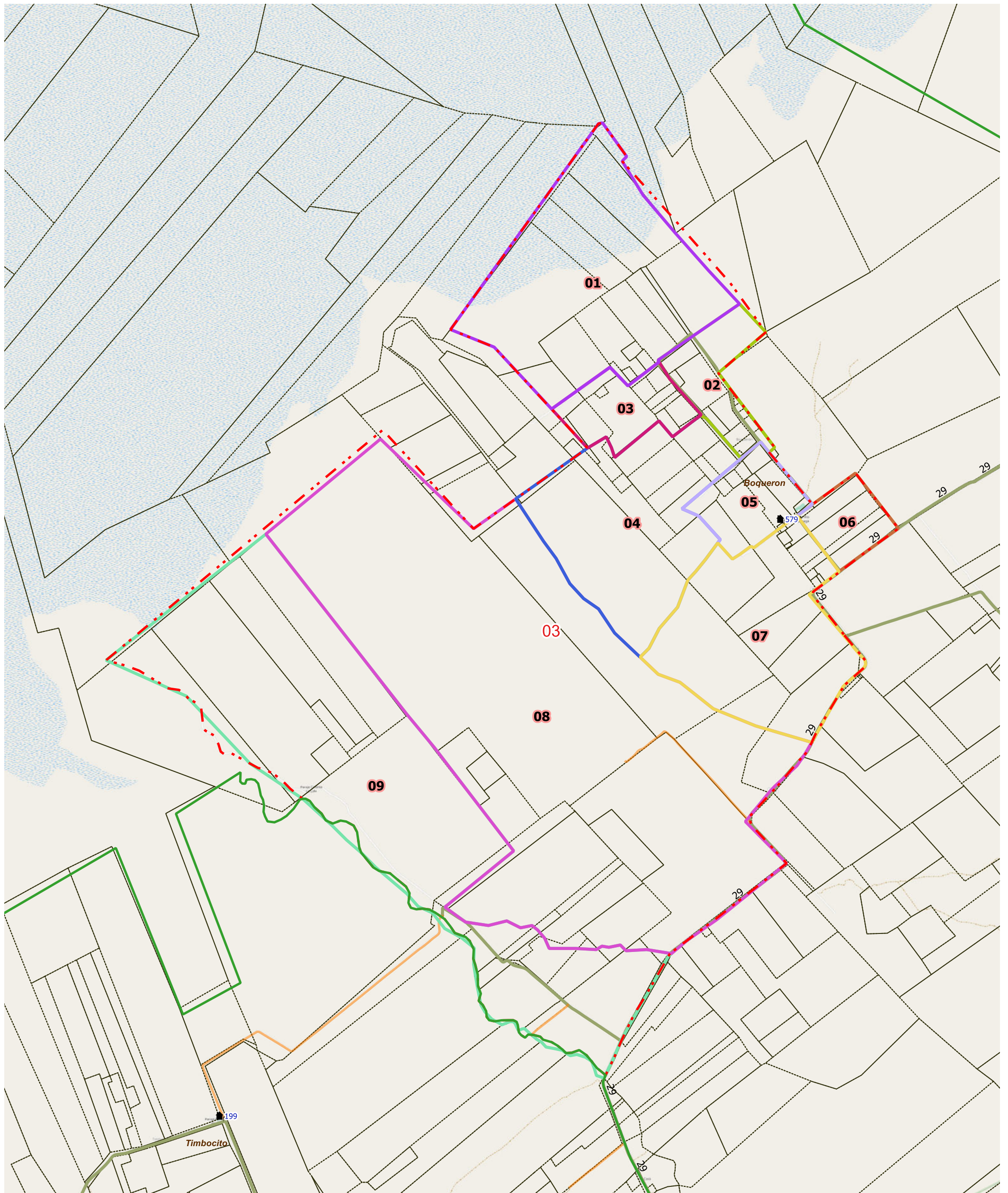


DESCRIPCIÓN

- 01
- 02

Escala 1:44600
POSGAR94 / Faja 6 - EPSG:22186

Fuente: DPE - INDEC
Elaborado por: DPE - INDEC
Coordinación del Sistema
Geoestadístico
Fecha de Elaboración: 2022



LEYENDA		Parajes: Nombres		Escuelas: N°		Red Vial		Red Vial		Límite de Municipios		Imagen de Fondo: OSM Standard / Google Satellite
	Límite de Fracción		Envolvente de Localidades (NO CENSAR DENTRO)		Escuelas: N°		Pavimento		Suelo Seleccionado		Límite de Municipios	
	Límite de Radio		Localidades: Nombre		Viviendas Colectivas		Ripio		Tierra		Parcelas Catastrales	

DESCRIPCIÓN

- 01
- 02
- 03
- 04
- 05
- 06
- 07
- 08
- 09



UBICACIÓN GEOGRÁFICA

Provincia: (18) CORRIENTES

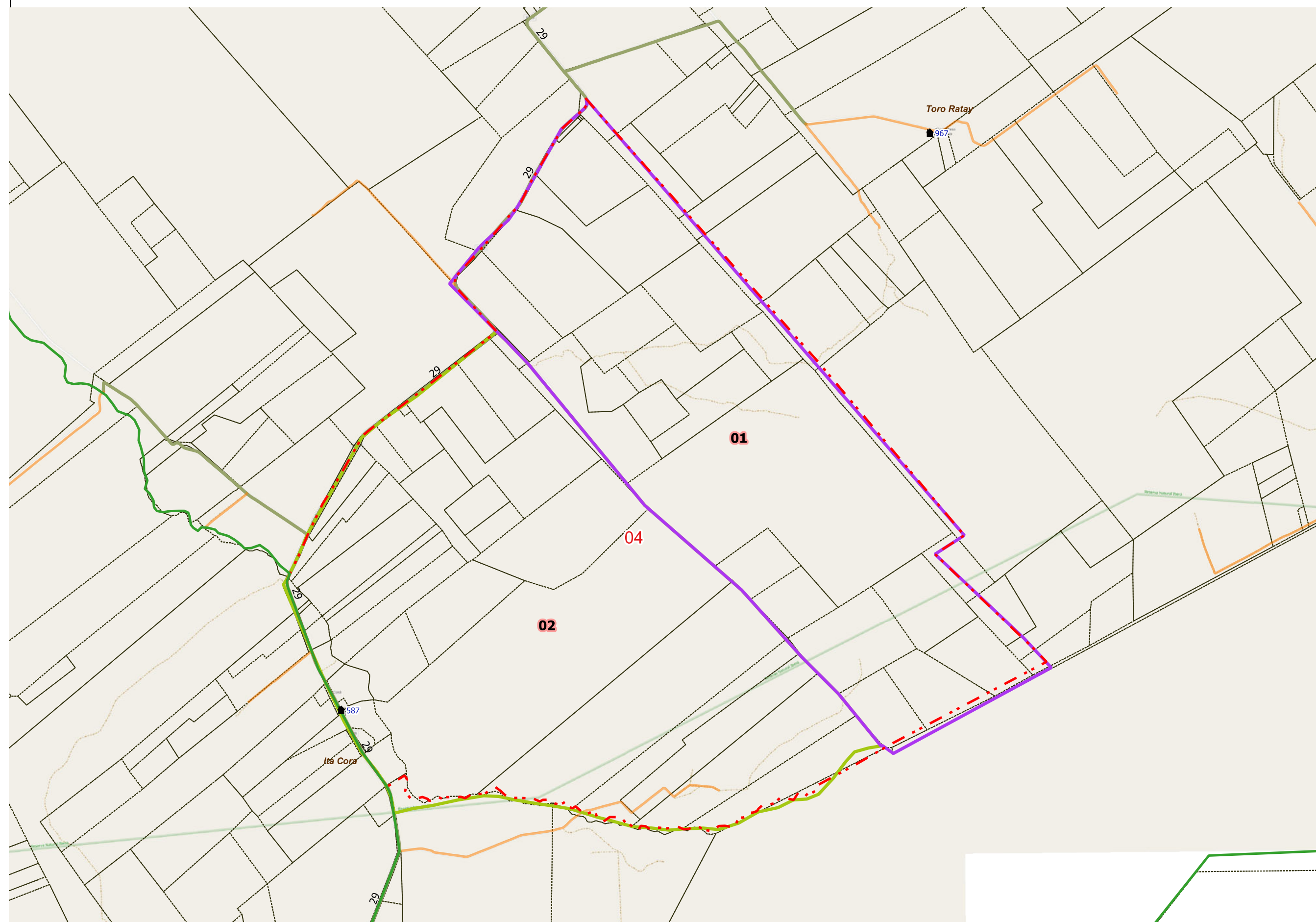
Depto: (105) MERCEDES

Fracción: 02

Radio: 04

LEYENDA

- Límite de Departamento
- Fracciones
- Radio Urbano
- Radio Rural o Mixto
- Envolverte de Localidades (NO CENSAR DENTRO)
- Límite de Municipios
- Parcelas Catastrales
- Parajes: Nombre
- Localidades: Nombre
- Escuelas: N°
- Viviendas Colectivas (RELEVAR)
- Red Vial
- Pavimento
- Ripio
- Suelo Seleccionado
- Tierra
- Imagen de Fondo:
OSM Standard / Google Satellite



DESCRIPCIÓN

- 01
- 02

Escala 1:42100
 POSGAR94 / Faja 6 - EPSG:22186
 Fuente: DPE - INDEC
 Elaborado por: DPE - INDEC
 Coordinación del Sistema
 Geoestadístico
 Fecha de Elaboración: 2022



UBICACIÓN GEOGRÁFICA

Provincia: (18) CORRIENTES

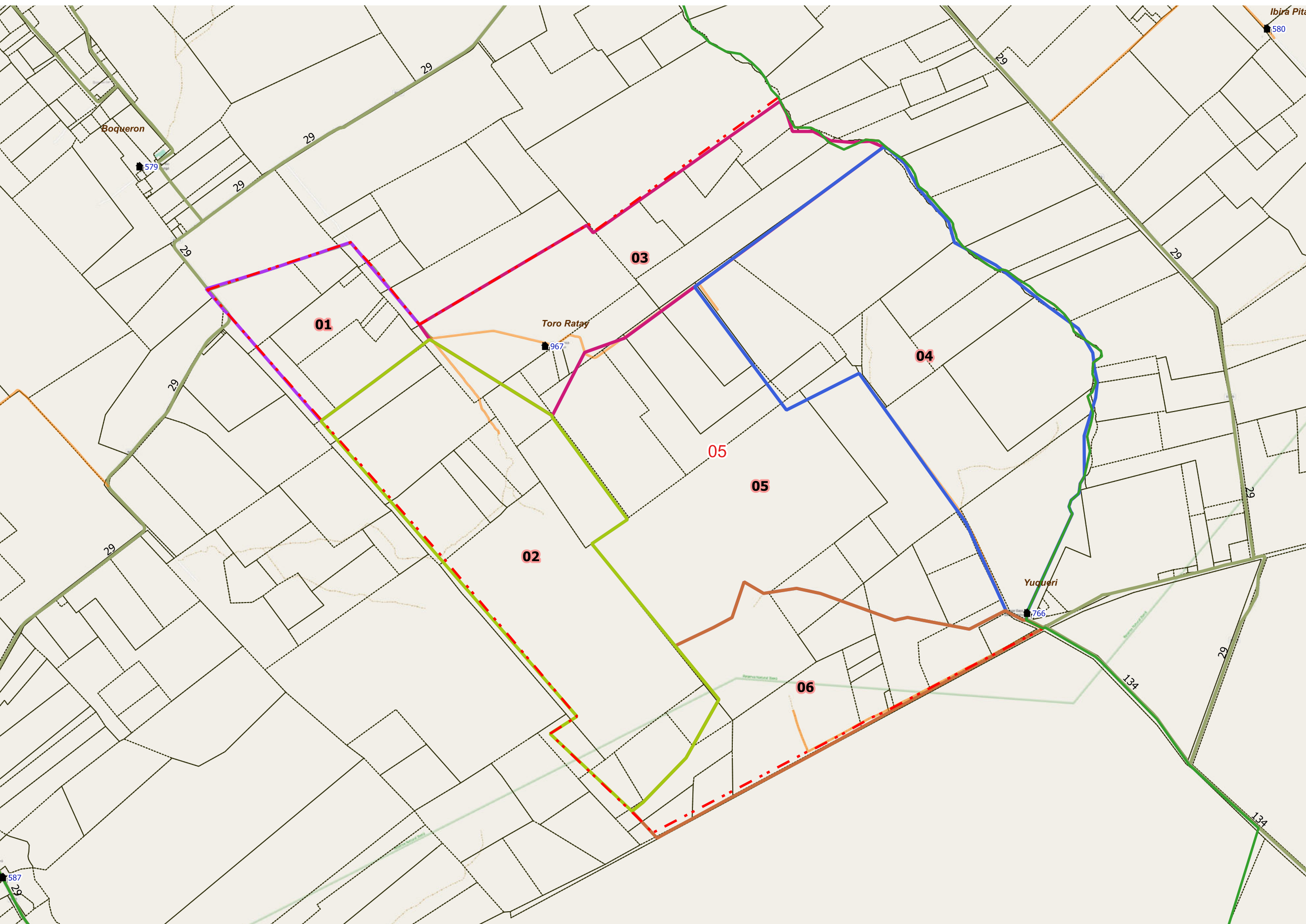
Depto: (105) MERCEDES

Fracción: 02

Radio: 05

LEYENDA

- Límite de Departamento
- Fracciones
- Radio Urbano
- Radio Rural o Mixto
- Envolverte de Localidades (NO CENSAR DENTRO)
- Límite de Municipios
- Parcelas Catastrales
- Parajes: Nombre
- Localidades: Nombre
- Escuelas: N°
- Viviendas Colectivas (RELEVAR)
- Red Vial
 - Pavimento
 - Ripio
 - Suelo Seleccionado
 - Tierra
- Imagen de Fondo:
OSM Standard / Google Satelite



DESCRIPCIÓN

- 01
- 02
- 03
- 04
- 05
- 06

Escala 1:45900
POSGAR94 / Faja 6 - EPSG:22186

Fuente: DPE - INDEC
Elaborado por: DPE - INDEC
Coordinación del Sistema Geoestadístico
Fecha de Elaboración: 2022



UBICACIÓN GEOGRÁFICA

Provincia: (18) CORRIENTES

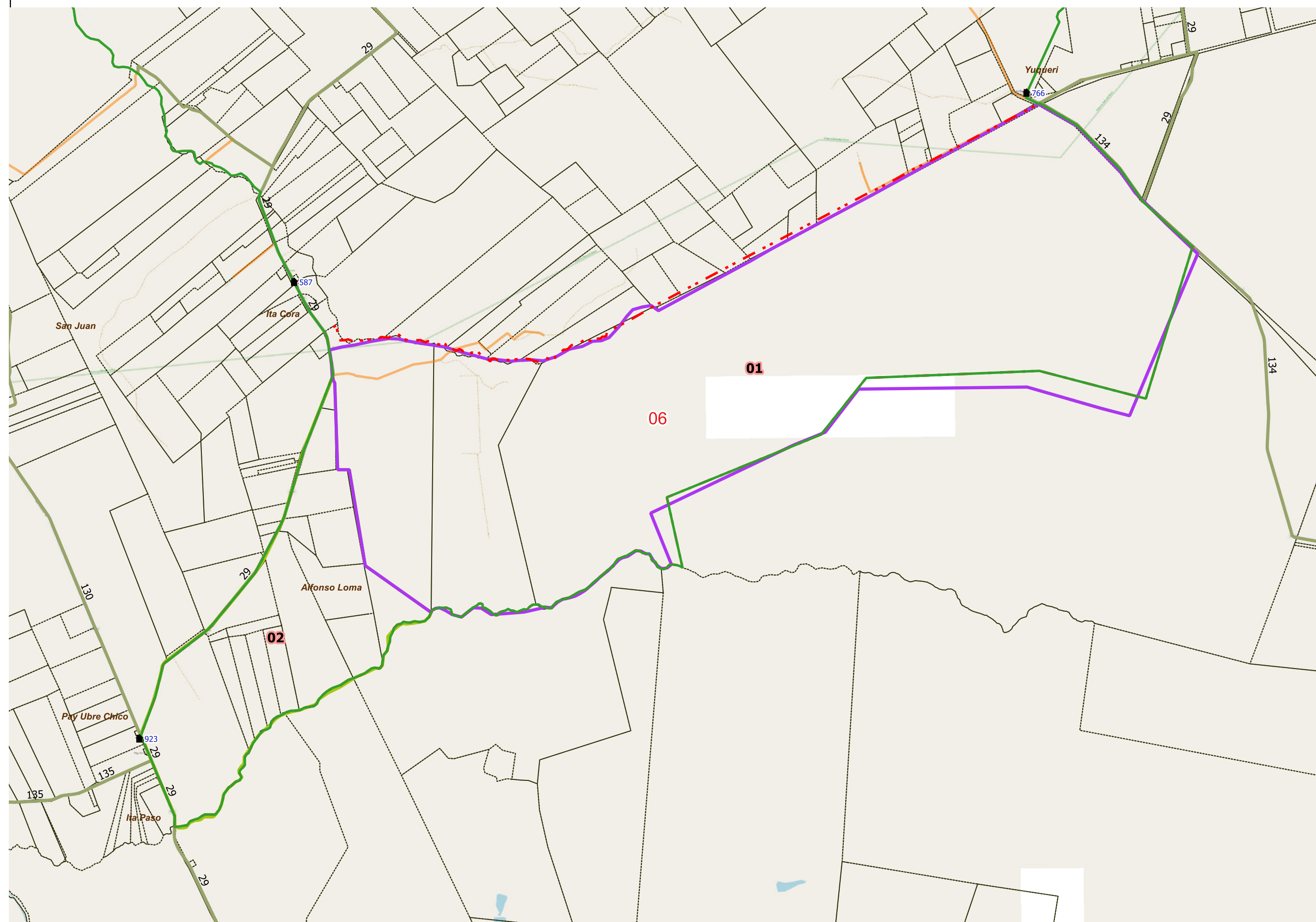
Depto: (105) MERCEDES

Fracción: 02

Radio: 06

LEYENDA

- Límite de Departamento
- Fracciones
- Radio Urbano
- Radio Rural o Mixto
- Envolverte de Localidades (NO CENSAR DENTRO)
- Límite de Municipios
- Parcelas Catastrales
- Parajes: Nombre
- Localidades: Nombre
- Escuelas: N°
- Viviendas Colectivas (RELEVAR)
- Red Vial
- Pavimento
- Ripio
- Suelo Seleccionado
- Tierra
- Imagen de Fondo: OSM Standard / Google Satellite



DESCRIPCIÓN

- 01
- 02

Escala 1:63900
POSGAR94 / Faja 6 - EPSG:22186

Fuente: DPE - INDEC
Elaborado por: DPE - INDEC
Coordinación del Sistema Geoestadístico
Fecha de Elaboración: 2022



UBICACIÓN GEOGRÁFICA

Provincia: (18) CORRIENTES

Depto: (105) MERCEDES

Fracción: 03

Radio: 01

LEYENDA

- Límite de Departamento
 - Fracciones
 - Radio Urbano
 - Radio Rural o Mixto
 - Envolverte de Localidades (NO CENSAR DENTRO)
 - Límite de Municipios
 - Parcelas Catastrales
 - Parajes: Nombre
 - Localidades: Nombre
 - Escuelas: Nº
 - Viviendas Colectivas (RELEVAR)
 - Red Vial
 - Pavimento
 - Ripio
 - Suelo Seleccionado
 - Tierra
- Imagen de Fondo:
OSM Standard / Google Satellite

DESCRIPCIÓN

- 01
- 02
- 03
- 04
- 05
- 06
- 07
- 08
- 09
- 10
- 11
- 12

Escala 1:90800
POSGAR94 / Faja 6 - EPSG:22186

Fuente: DPE - INDEC
Elaborado por: DPE - INDEC
Coordinación del Sistema Geoestadístico
Fecha de Elaboración: 2022



UBICACIÓN GEOGRÁFICA

Provincia: (18) CORRIENTES

Depto: (105) MERCEDES

Fracción: 03

Radio: 02

LEYENDA

-  Límite de Departamento
-  Fracciones
-  Radio Urbano
-  Radio Rural o Mixto
-  Envolverte de Localidades (NO CENSAR DENTRO)
-  Límite de Municipios
-  Parcelas Catastrales
- Parajes: Nombre
-  Localidades: Nombre
-  Escuelas: N°
-  Viviendas Colectivas (RELEVAR)
- Red Vial
 -  Pavimento
 -  Ripio
 -  Suelo Seleccionado
 -  Tierra
- Imagen de Fondo:
OSM Standard / Google Satellite

Escala 1:38400
POSGAR94 / Faja 6 - EPSG:22186

Fuente: DPE - INDEC
Elaborado por: DPE - INDEC
Coordinación del Sistema
Geoestadístico
Fecha de Elaboración: 2022

DESCRIPCIÓN

 01  02



UBICACIÓN GEOGRÁFICA

Provincia: (18) CORRIENTES

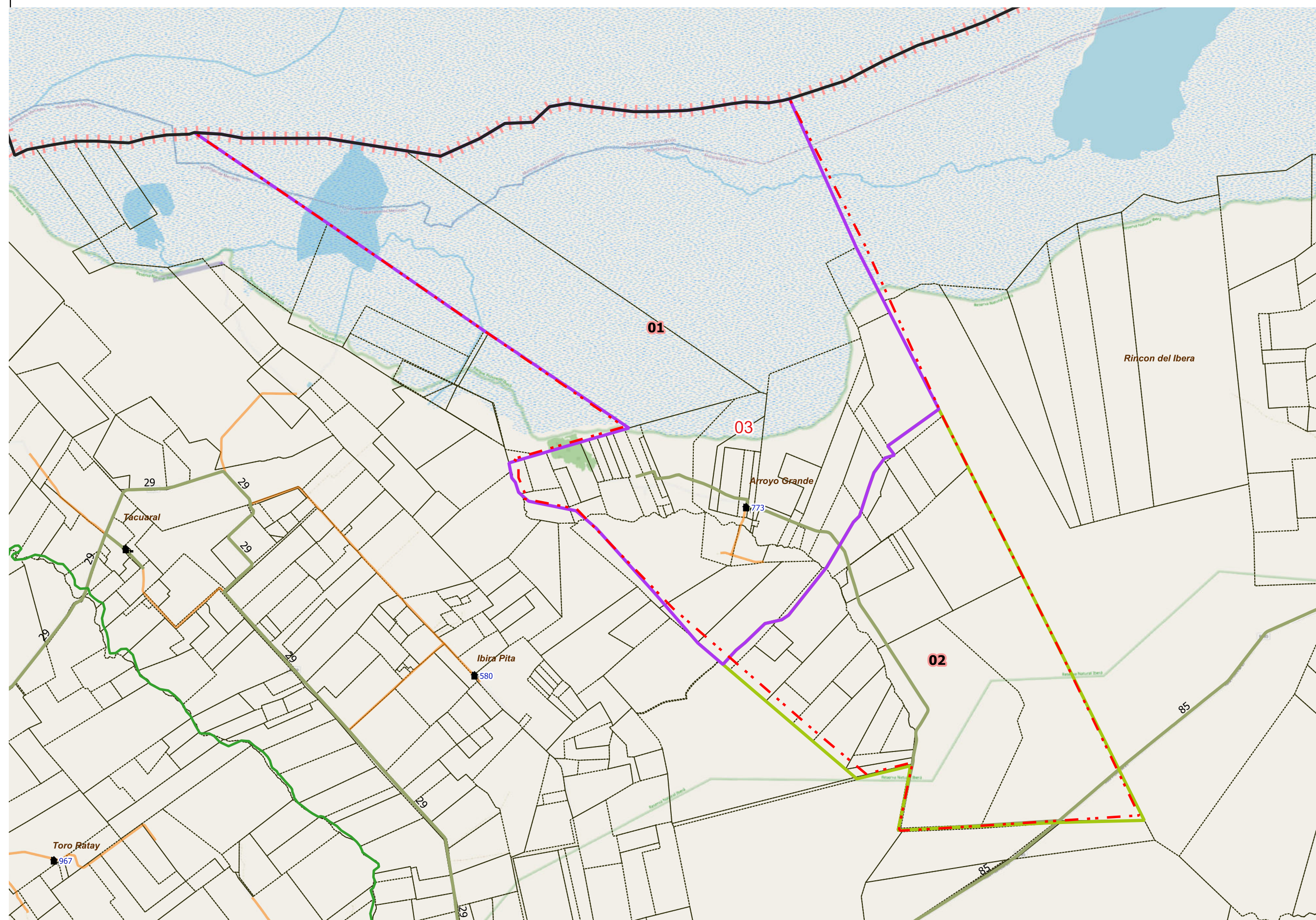
Depto: (105) MERCEDES

Fracción: 03

Radio: 03

LEYENDA

- Límite de Departamento
- Fracciones
- Radio Urbano
- Radio Rural o Mixto
- Envolverte de Localidades (NO CENSAR DENTRO)
- Límite de Municipios
- Parcelas Catastrales
- Parajes: Nombre
- Localidades: Nombre
- Escuelas: N°
- Viviendas Colectivas (RELEVAR)
- Red Vial
- Pavimento
- Ripio
- Suelo Seleccionado
- Tierra
- Imagen de Fondo:
OSM Standard / Google Satellite



DESCRIPCIÓN

- 01
- 02

Escala 1:78400
POSGAR94 / Faja 6 - EPSG:22186

Fuente: DPE - INDEC
Elaborado por: DPE - INDEC
Coordinación del Sistema
Geoestadístico
Fecha de Elaboración: 2022



UBICACIÓN GEOGRÁFICA

Provincia: (18) CORRIENTES

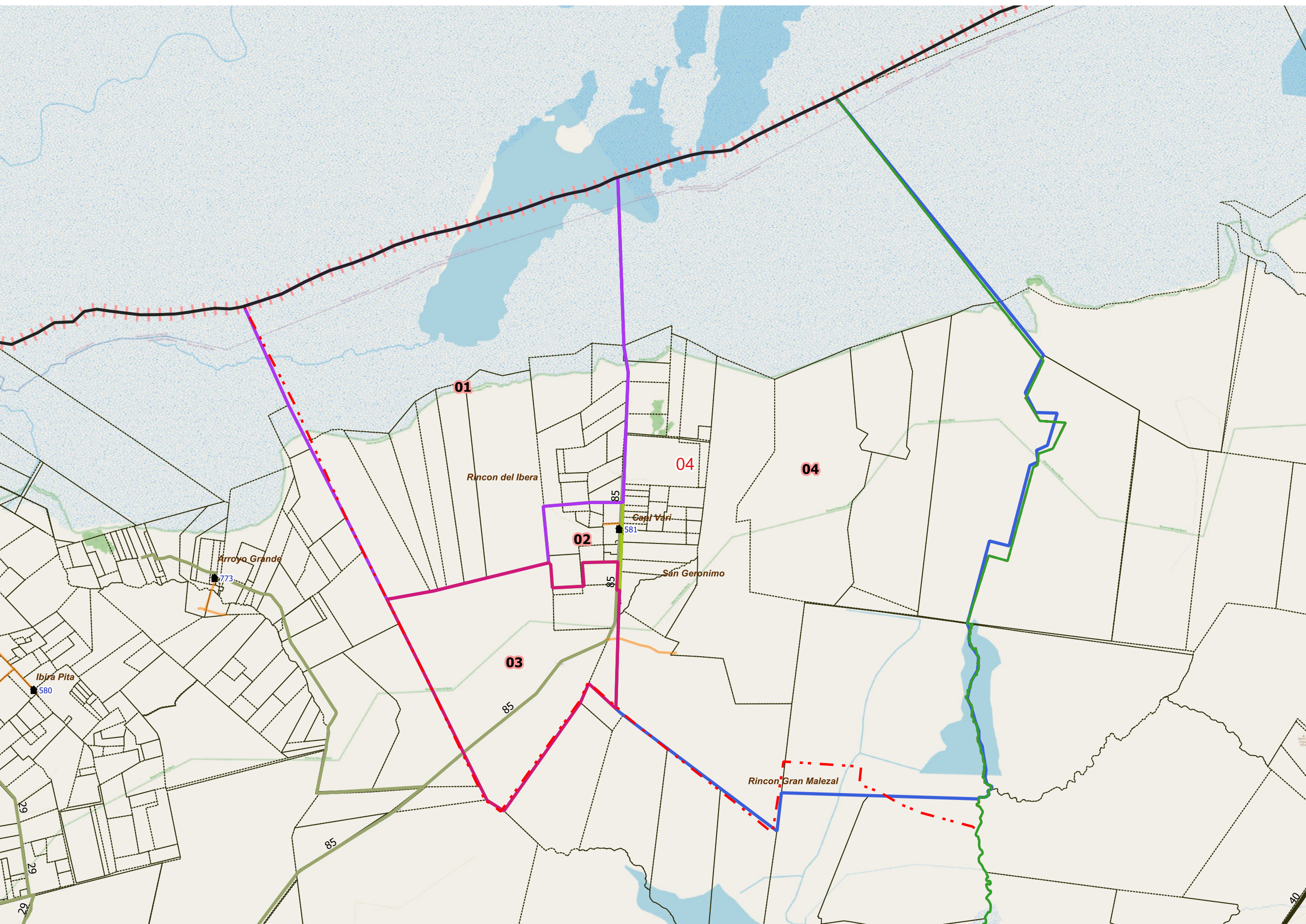
Depto: (105) MERCEDES

Fracción: 03

Radio: 04

LEYENDA

- Límite de Departamento
- Fracciones
- Radio Urbano
- Radio Rural o Mixto
- Envolverte de Localidades (NO CENSAR DENTRO)
- Límite de Municipios
- Parcelas Catastrales
- Parajes: Nombre
- Localidades: Nombre
- Escuelas: N°
- Viviendas Colectivas (RELEVAR)
- Red Vial
- Pavimento
- Ripio
- Suelo Seleccionado
- Tierra
- Imagen de Fondo: OSM Standard / Google Satelite



DESCRIPCIÓN

- 01
- 02
- 03
- 04

Escala 1:118400
POSGAR94 / Faja 6 - EPSG:22186

Fuente: DPE - INDEC
Elaborado por: DPE - INDEC
Coordinación del Sistema Geoadistístico
Fecha de Elaboración: 2022



UBICACIÓN GEOGRÁFICA

Provincia: (18) CORRIENTES

Depto: (105) MERCEDES

Fracción: 03

Radio: 05

LEYENDA

- Límite de Departamento
- Fracciones
- Radio Urbano
- Radio Rural o Mixto
- Envolverte de Localidades (NO CENSAR DENTRO)
- Límite de Municipios
- Parcelas Catastrales
- Parajes: Nombre
- Localidades: Nombre
- Escuelas: Nº
- Viviendas Colectivas (RELEVAR)
- Red Vial
- Pavimento
- Ripio
- Suelo Seleccionado
- Tierra
- Imagen de Fondo: OSM Standard / Google Satelite

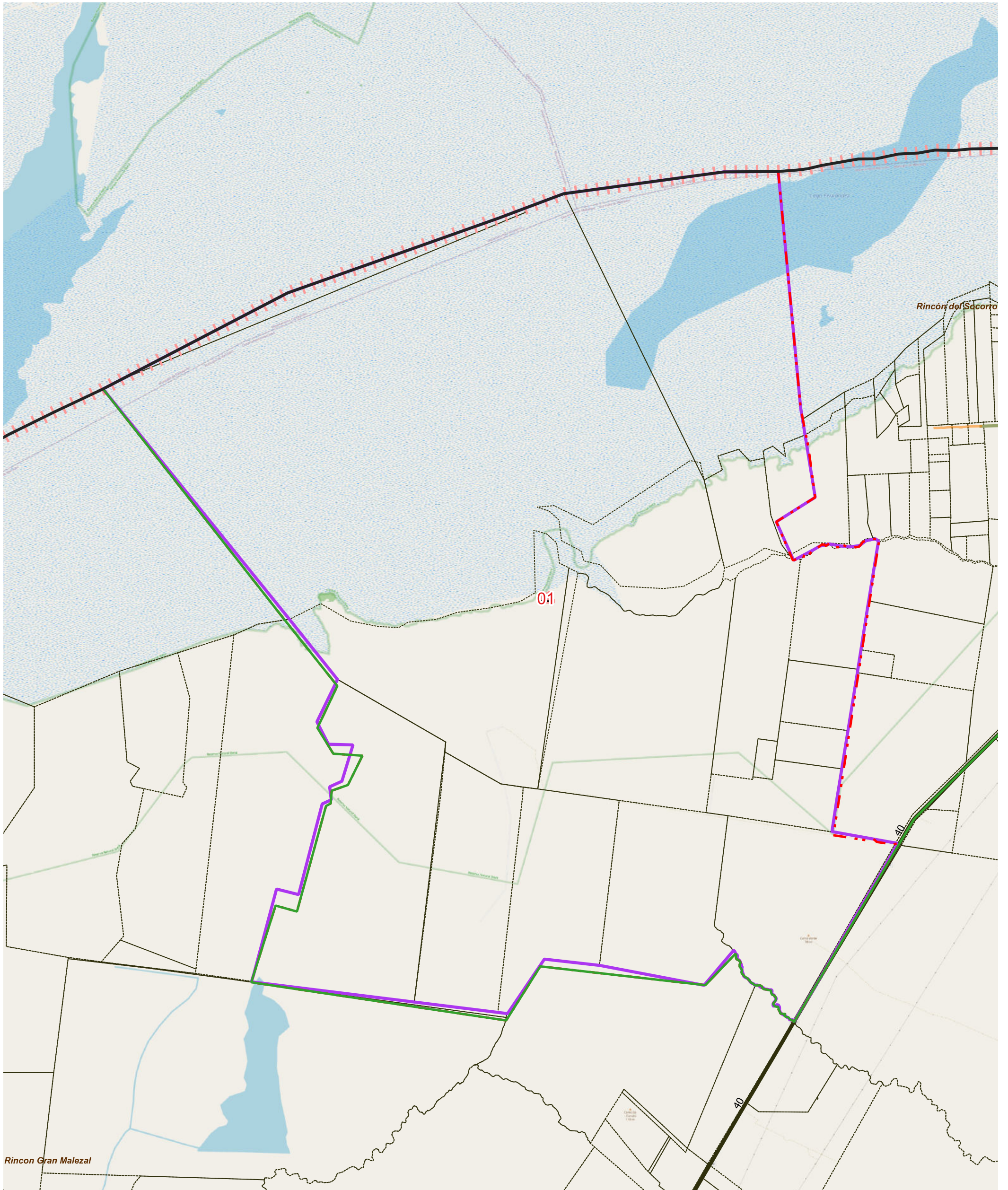


DESCRIPCIÓN

- 01
- 02
- 03

Escala 1:121600
POSGAR94 / Faja 6 - EPSG:22186

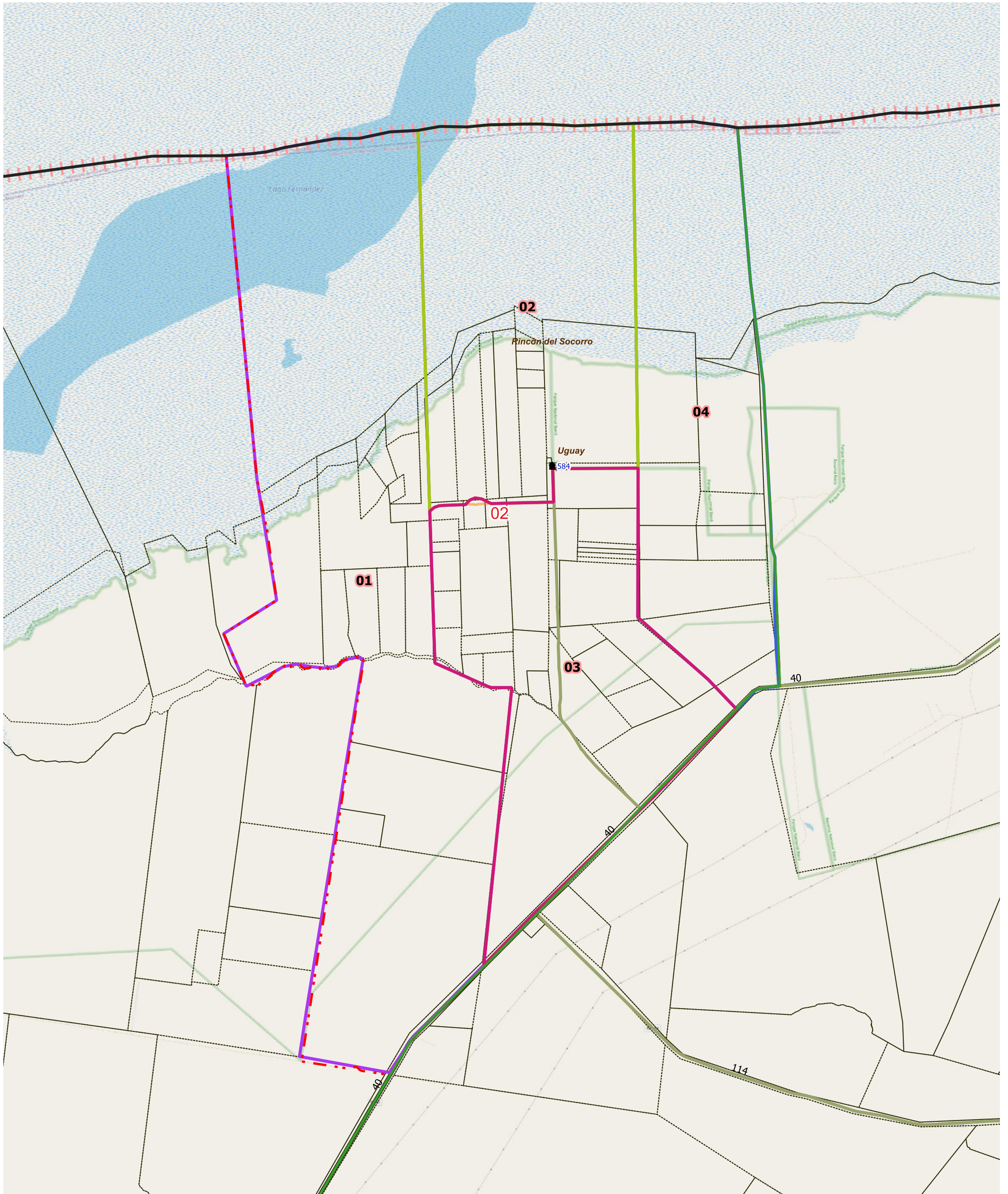
Fuente: DPE - INDEC
Elaborado por: DPE - INDEC
Coordinación del Sistema Geoestadístico
Fecha de Elaboración: 2022



LEYENDA		Red Vial		Red Vial		Límite de Municipios		Imagen de Fondo: OSM Standard / Google Satellite
Límite de Fracción	Envolverte de Localidades (NO CENSAR DENTRO)	Pavimento	Suelo Selecc.	Límite de Municipios	Límite de Municipios	Límite de Municipios	Límite de Municipios	
Límite de Radio	Localidades: Nombre	Ripio	Tierra	Escuelas: N°	Viviendas Colectivas	Parcelas Catastrales	Parcelas Catastrales	
	Parajes: Nombres							

DESCRIPCIÓN

01



LEYENDA		Parajes: Nombres		Escuelas: N°		Red Vial		Red Vial		Límite de Municipios		Imagen de Fondo: OSM Standard / Google Satellite
	Límite de Fracción		Envolvente de Localidades (NO CENSAR DENTRO)		Escuelas: N°		Pavimento		Suelo Seleccionado		Límite de Municipios	
	Límite de Radio		Localidades: Nombre		Viviendas Colectivas		Ripio		Tierra		Parcelas Catastrales	

DESCRIPCIÓN

01 02 03 04



UBICACIÓN GEOGRÁFICA

Provincia: (18) CORRIENTES

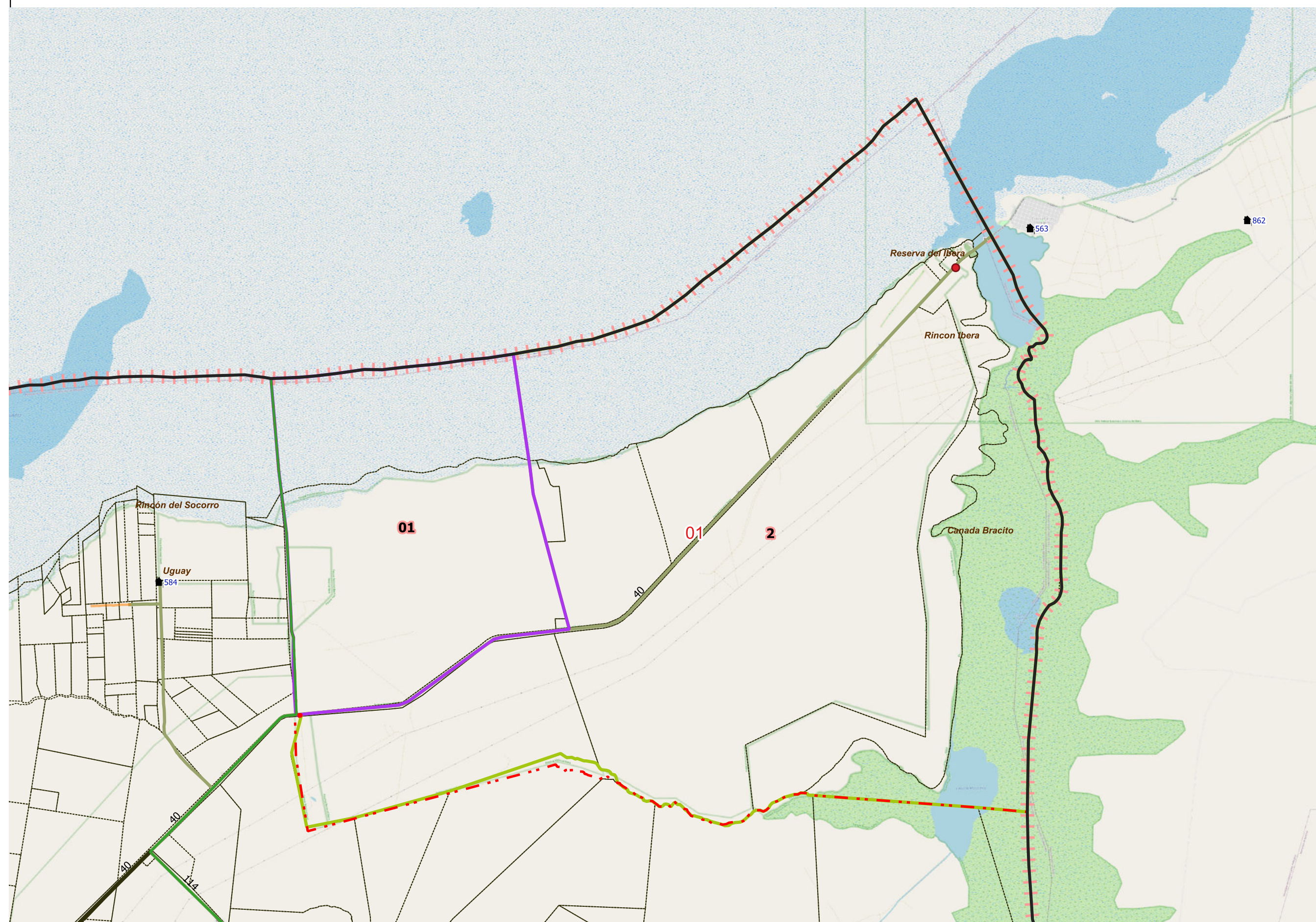
Depto: (105) MERCEDES

Fracción: 05

Radio: 01

LEYENDA

- Límite de Departamento
- Fracciones
- Radio Urbano
- Radio Rural o Mixto
- Envolverte de Localidades (NO CENSAR DENTRO)
- Límite de Municipios
- Parcelas Catastrales
- Parajes: Nombre
- Localidades: Nombre
- Escuelas: N°
- Viviendas Colectivas (RELEVAR)
- Red Vial
- Pavimento
- Ripio
- Suelo Seleccionado
- Tierra
- Imagen de Fondo: OSM Standard / Google Satellite

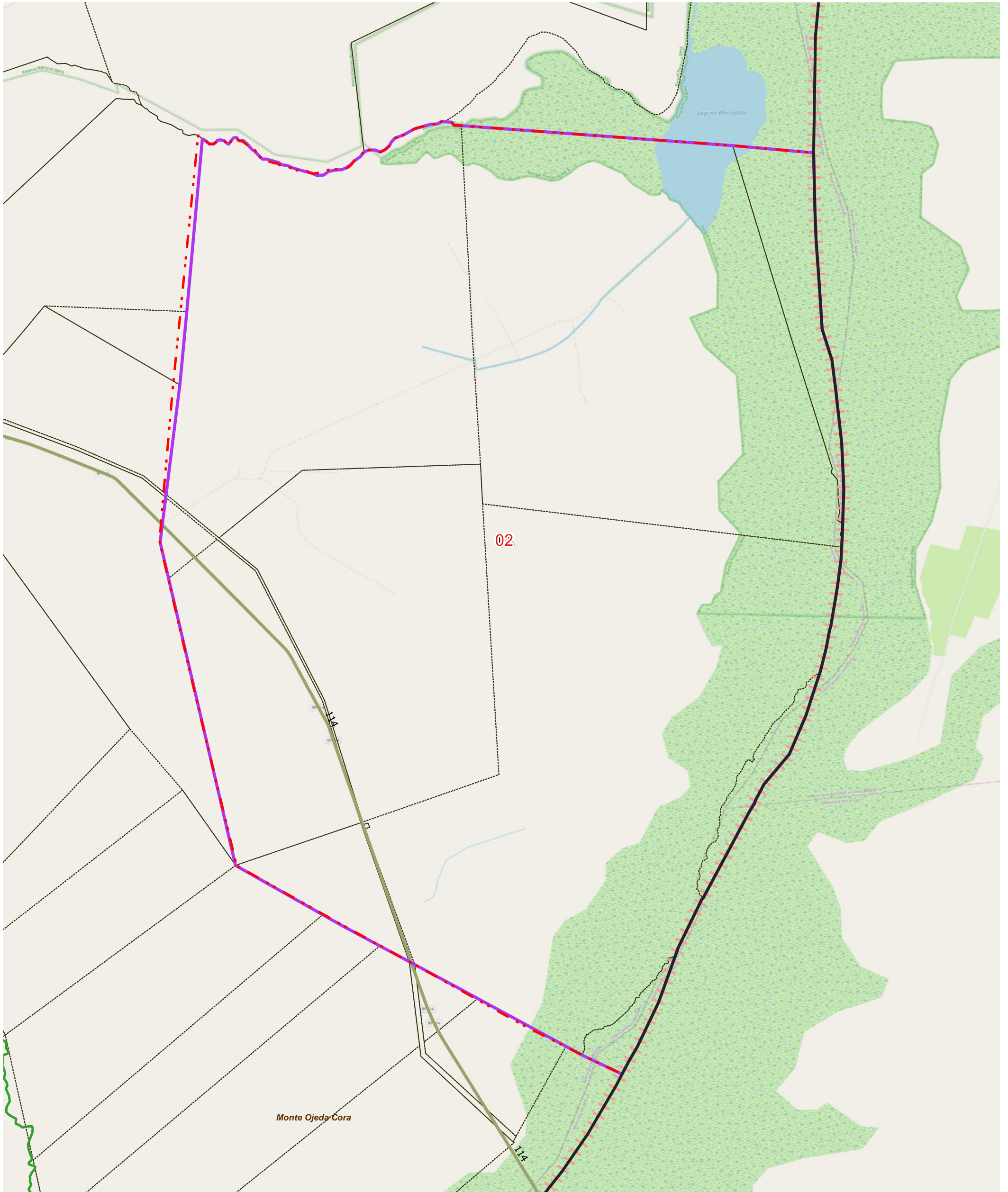


DESCRIPCIÓN

- 01
- 02

Escala 1:127300
POSGAR94 / Faja 6 - EPSG:22186

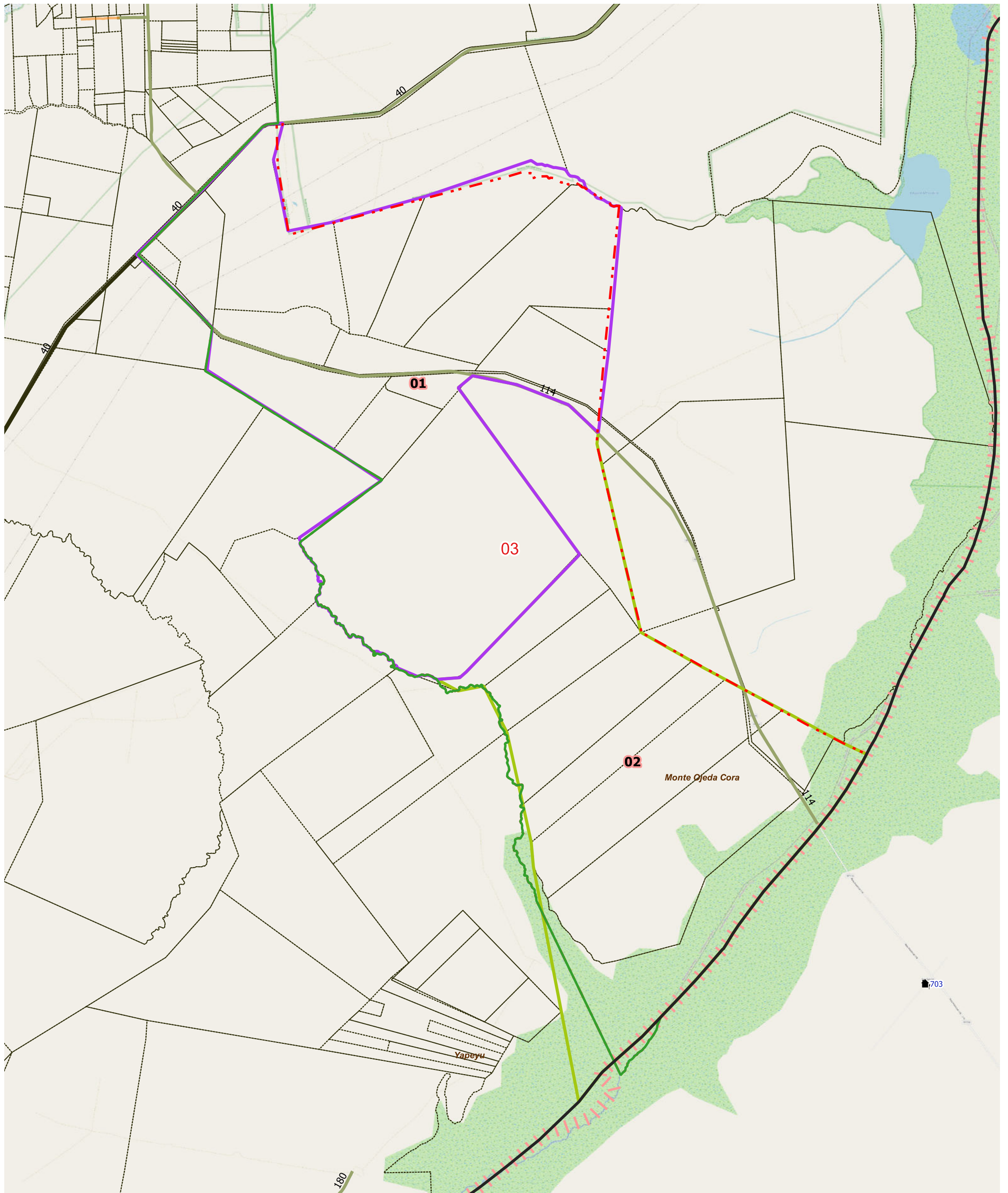
Fuente: DPE - INDEC
Elaborado por: DPE - INDEC
Coordinación del Sistema Geoadistístico
Fecha de Elaboración: 2022



LEYENDA		Parajes: Nombres		Escuelas: N°		Red Vial		Red Vial		Límite de Municipios		Imagen de Fondo: OSM Standard / Google Satellite	
	Límite de Fracción		Envolvente de Localidades (NO CENSAR DENTRO)		Escuelas: N°		Pavimento		Suelo Selecc.		Límite de Municipios		
	Límite de Radio		Localidades: Nombre		Viviendas Colectivas		Ripio		Tierra				

DESCRIPCIÓN

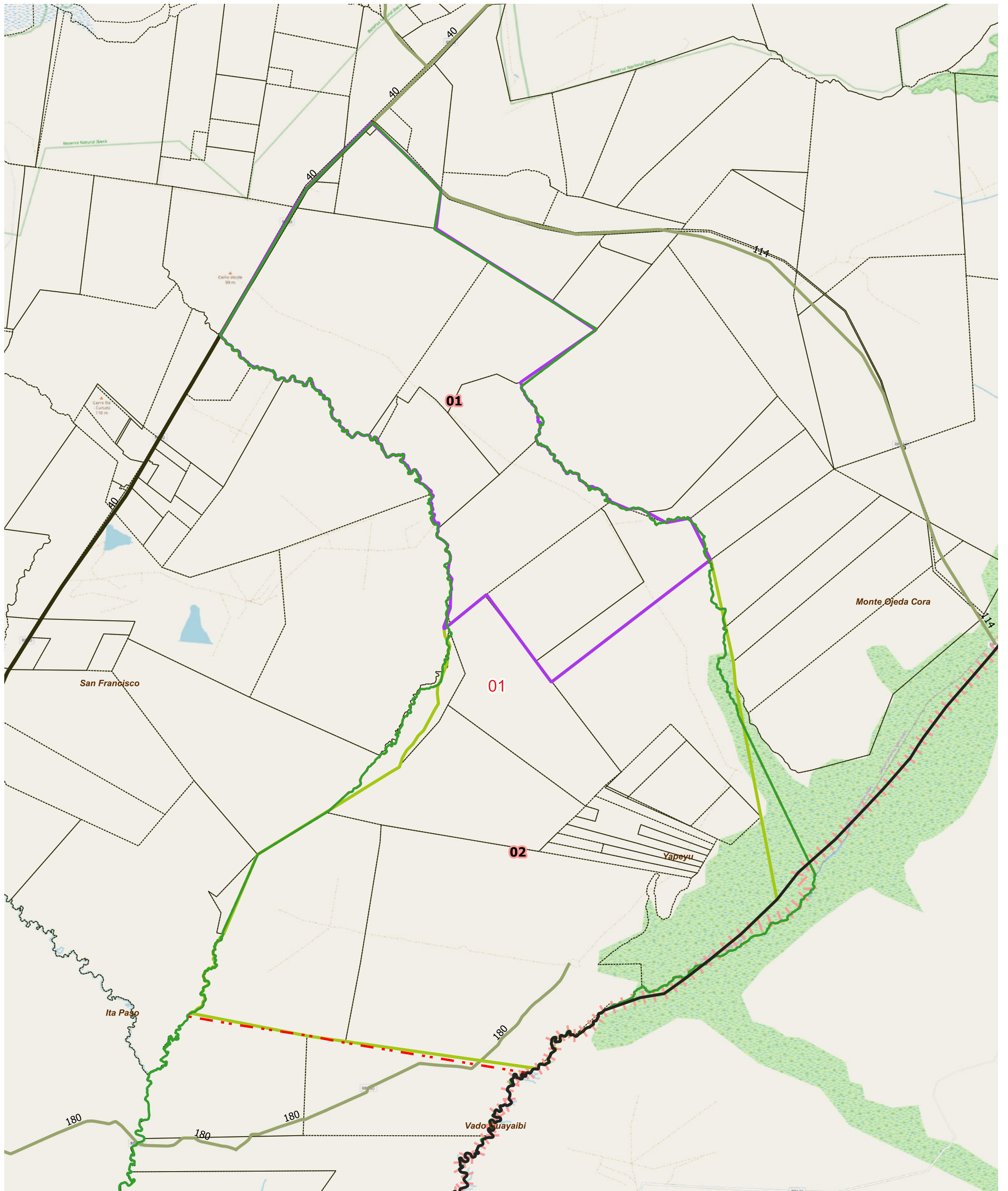
01



LEYENDA		Parajes: Nombres		Escuelas: N°		Red Vial		Red Vial		Límite de Municipios		Imagen de Fondo: OSM Standard / Google Satellite
	Límite de Fracción		Envolvente de Localidades (NO CENSAR DENTRO)				Pavimento		Suelo Selecc.		Límite de Municipios	
	Límite de Radio		Localidades: Nombre		Viviendas Colectivas		Ripio		Tierra		Parcelas Catastrales	

DESCRIPCIÓN

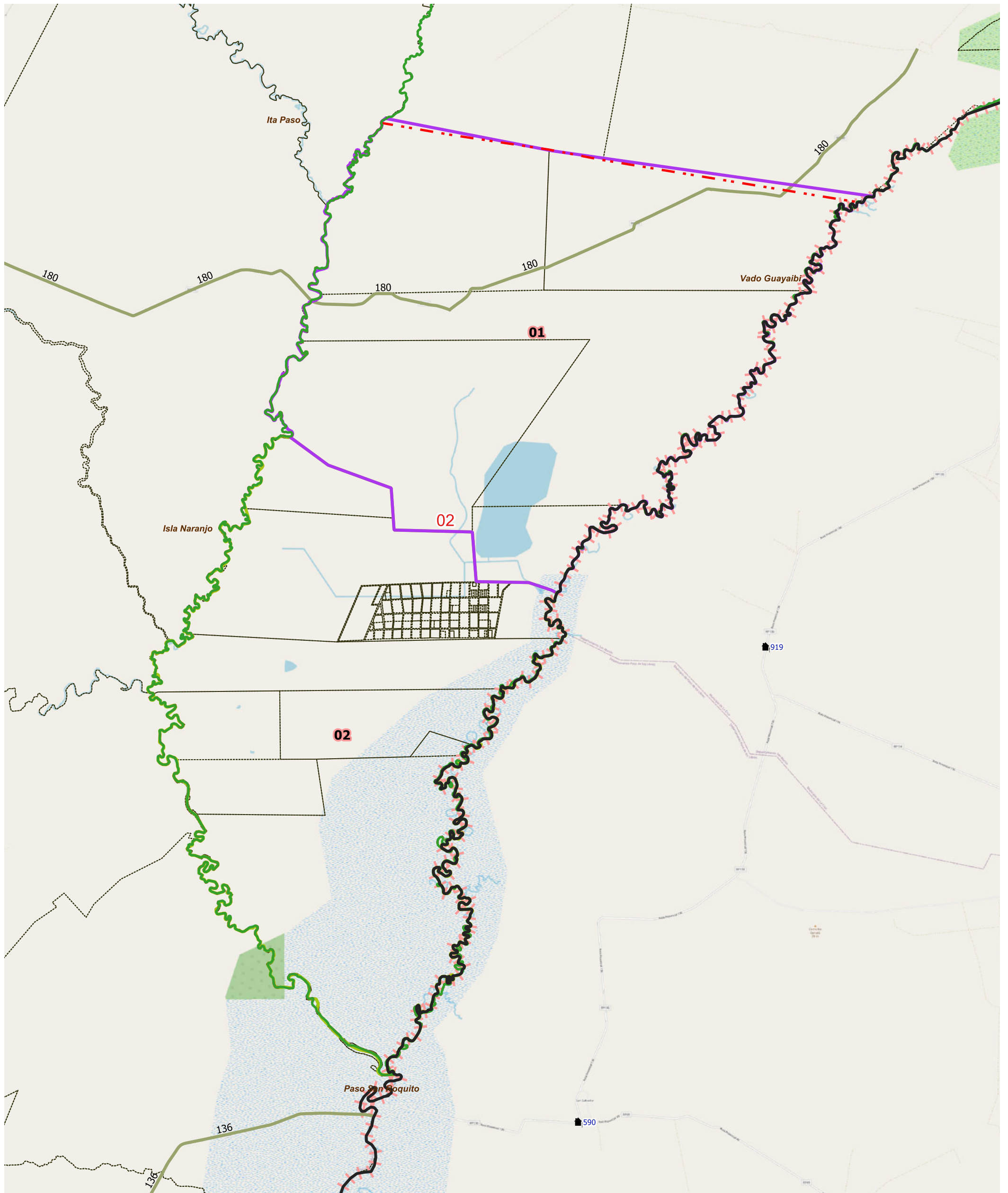
01 02



LEYENDA		Parajes: Nombres		Escuelas: N°		Red Vial		Red Vial		Límite de Municipios		Imagen de Fondo: OSM Standard / Google Satellite	
	Límite de Fracción		Envolvente de Localidades (NO CENSAR DENTRO)		N°		Pavimento		Suelo Seleccionado		Límite de Municipios		
	Límite de Radio		Localidades: Nombre		Viviendas Colectivas		Ripio		Tierra				

DESCRIPCIÓN

01 02

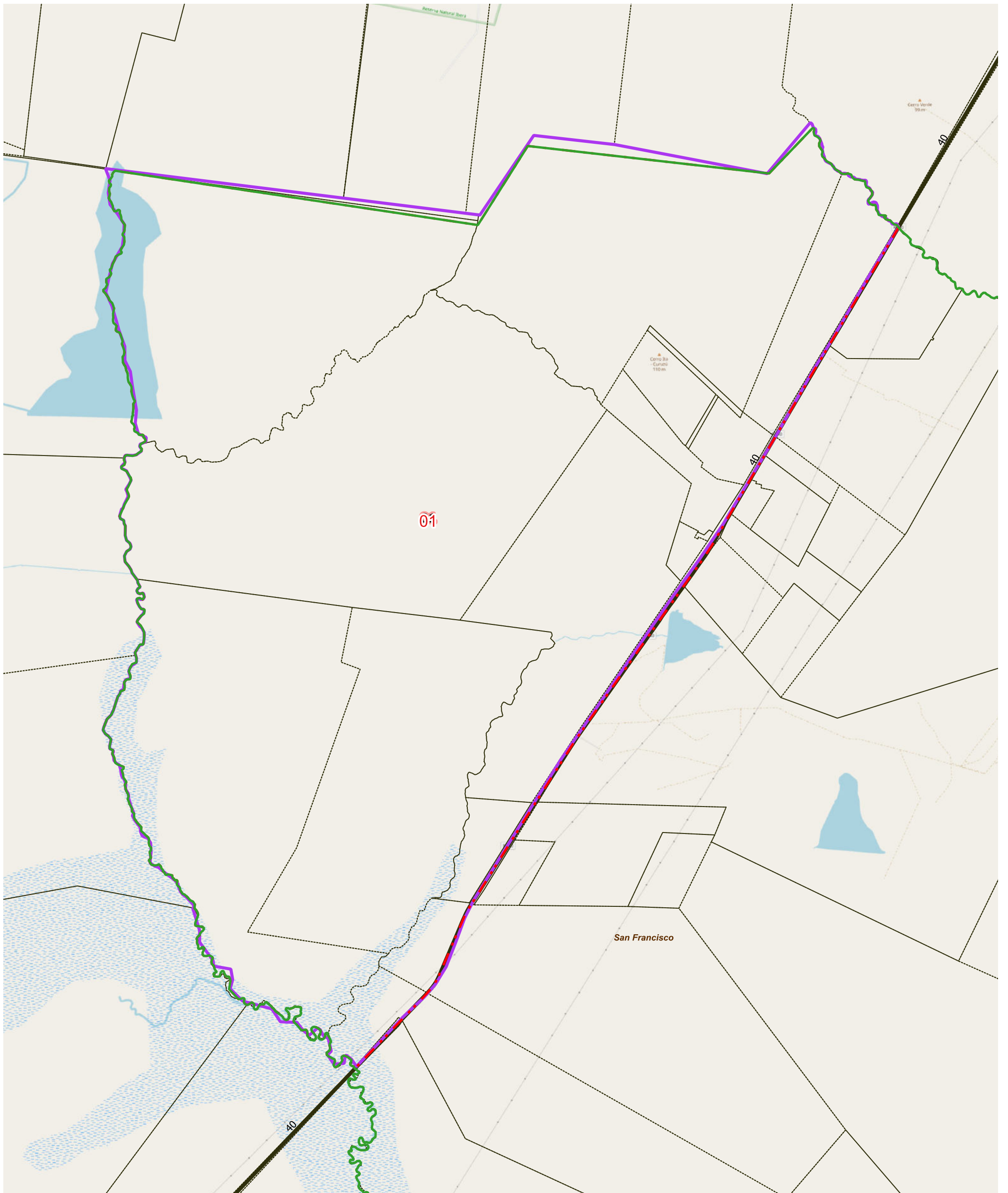


LEYENDA		Red Vial		Red Vial		Límite de Municipios	
Límite de Fracción	Envolve de Localidades (NO CENSAR DENTRO)	Pavimento	Suelo Selecc.				
Límite de Radio	Localidades: Nombre	Ripio	Tierra				
Parajes: Nombres	Escuelas: N°						
Localidades: Nombre	Viviendas Colectivas						

Imagen de Fondo: OSM Standard / Google Satellite

DESCRIPCIÓN

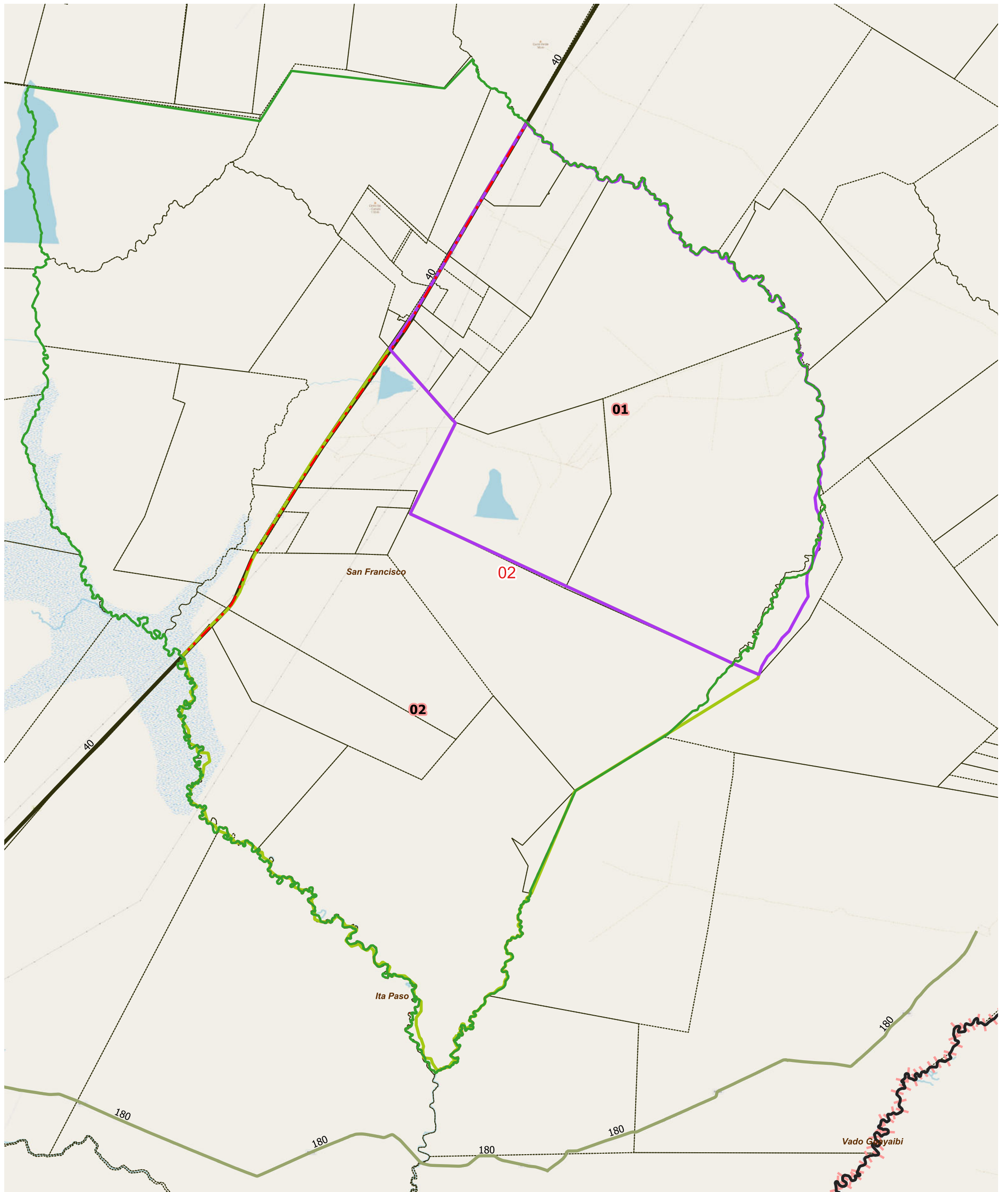
01 02



LEYENDA		Parajes: Nombres		Escuelas: N°		Red Vial		Red Vial		Límite de Municipios		Imagen de Fondo: OSM Standard / Google Satellite
	Límite de Fracción		Envolvente de Localidades (NO CENSAR DENTRO)		Escuelas: N°		Pavimento		Suelo Selecc.		Límite de Municipios	
	Límite de Radio		Localidades: Nombre		Viviendas Colectivas		Ripio		Tierra		Parcelas Catastrales	

DESCRIPCIÓN

01



LEYENDA		Parajes: Nombres		Escuelas: N°		Red Vial		Red Vial		Límite de Municipios		Imagen de Fondo: OSM Standard / Google Satellite	
	Límite de Fracción		Envolvente de Localidades (NO CENSAR DENTRO)		Escuelas: N°		Pavimento		Suelo Selecc.		Límite de Municipios		
	Límite de Radio		Localidades: Nombre		Viviendas Colectivas		Ripio		Tierra				

DESCRIPCIÓN

01 02



UBICACIÓN GEOGRÁFICA

Provincia: (18) CORRIENTES

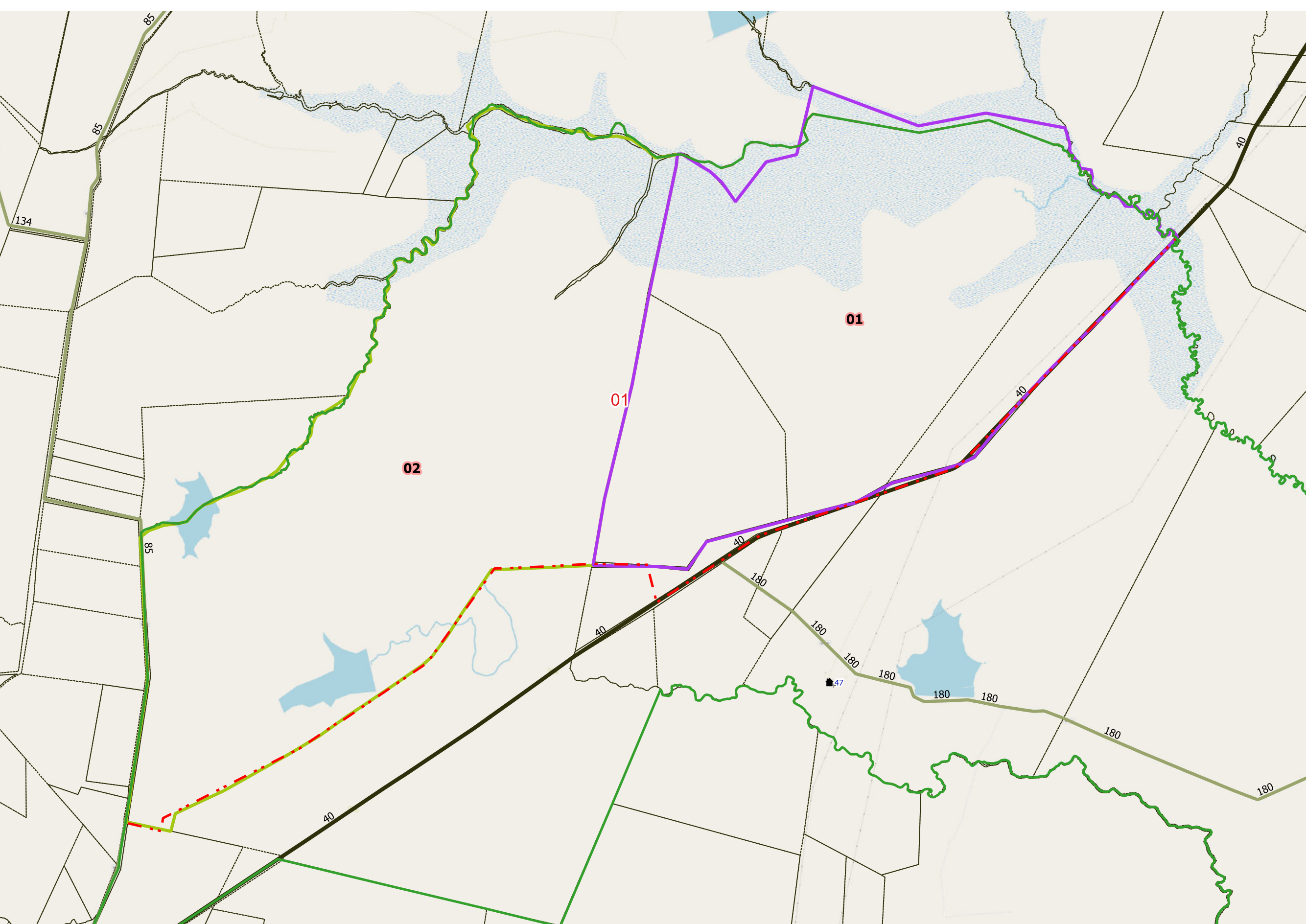
Depto: (105) MERCEDES

Fracción: 08

Radio: 01

LEYENDA

- Límite de Departamento
- Fracciones
- Radio Urbano
- Radio Rural o Mixto
- Envolverte de Localidades (NO CENSAR DENTRO)
- Límite de Municipios
- Parcelas Catastrales
- Parajes: Nombre
- Localidades: Nombre
- Escuelas: N°
- Viviendas Colectivas (RELEVAR)
- Red Vial
- Pavimento
- Ripio
- Suelo Seleccionado
- Tierra
- Imagen de Fondo:
OSM Standard / Google Satelite

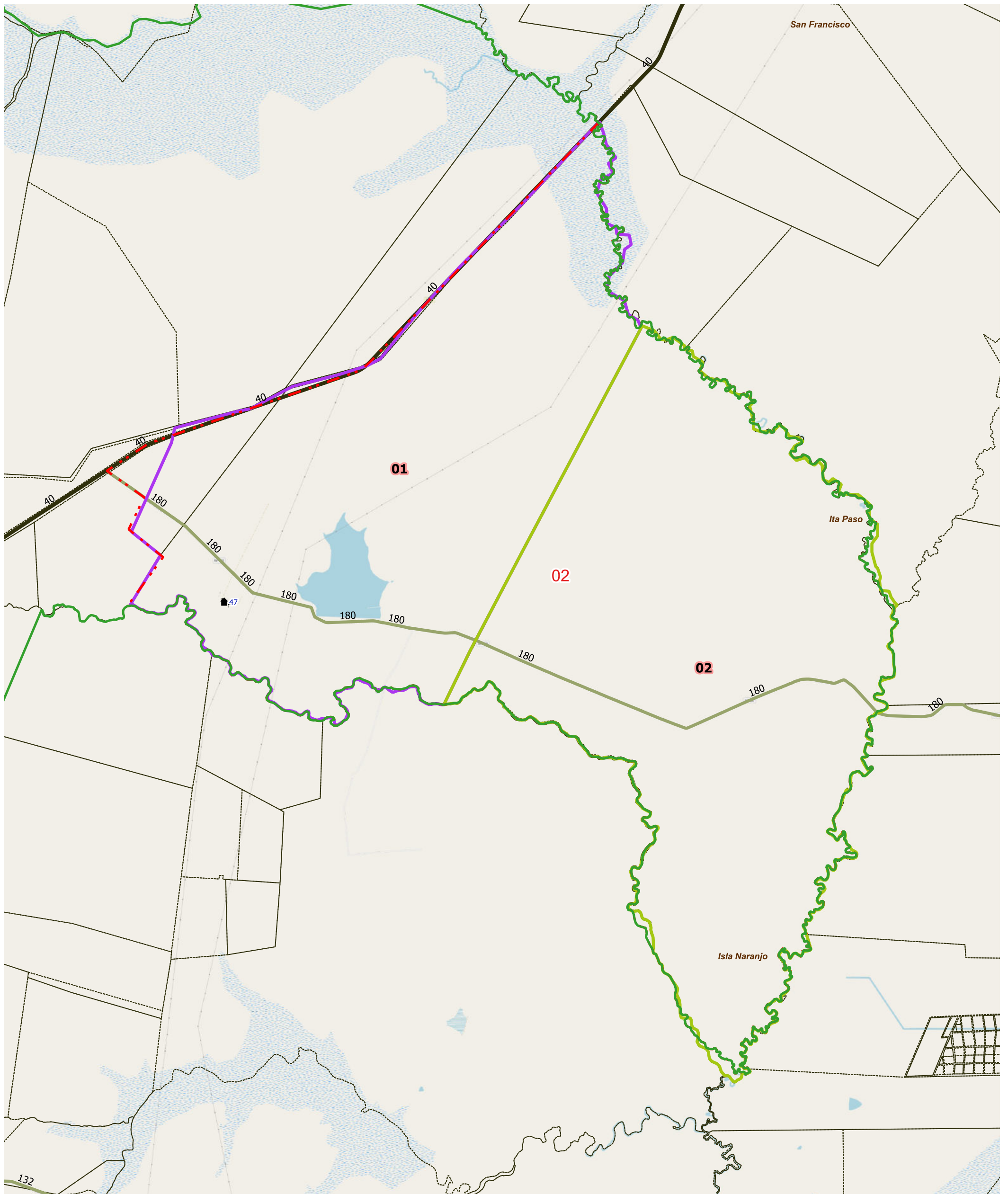


DESCRIPCIÓN

- 01
- 02

Escala 1:104000
POSGAR94 / Faja 6 - EPSG:22186

Fuente: DPE - INDEC
Elaborado por: DPE - INDEC
Coordinación del Sistema
Geoestadístico
Fecha de Elaboración: 2022



LEYENDA		Parajes: Nombres		Escuelas: N°		Red Vial		Red Vial		Límite de Municipios		Imagen de Fondo: OSM Standard / Google Satellite
	Límite de Fracción		Envolvente de Localidades (NO CENSAR DENTRO)		Escuelas: N°		Pavimento		Suelo Selecc.		Límite de Municipios	
	Límite de Radio		Localidades: Nombre		Viviendas Colectivas		Ripio		Tierra		Parcelas Catastrales	

DESCRIPCIÓN

01 02



UBICACIÓN GEOGRÁFICA

Provincia: (18) CORRIENTES

Depto: (105) MERCEDES

Fracción: 08

Radio: 03

LEYENDA

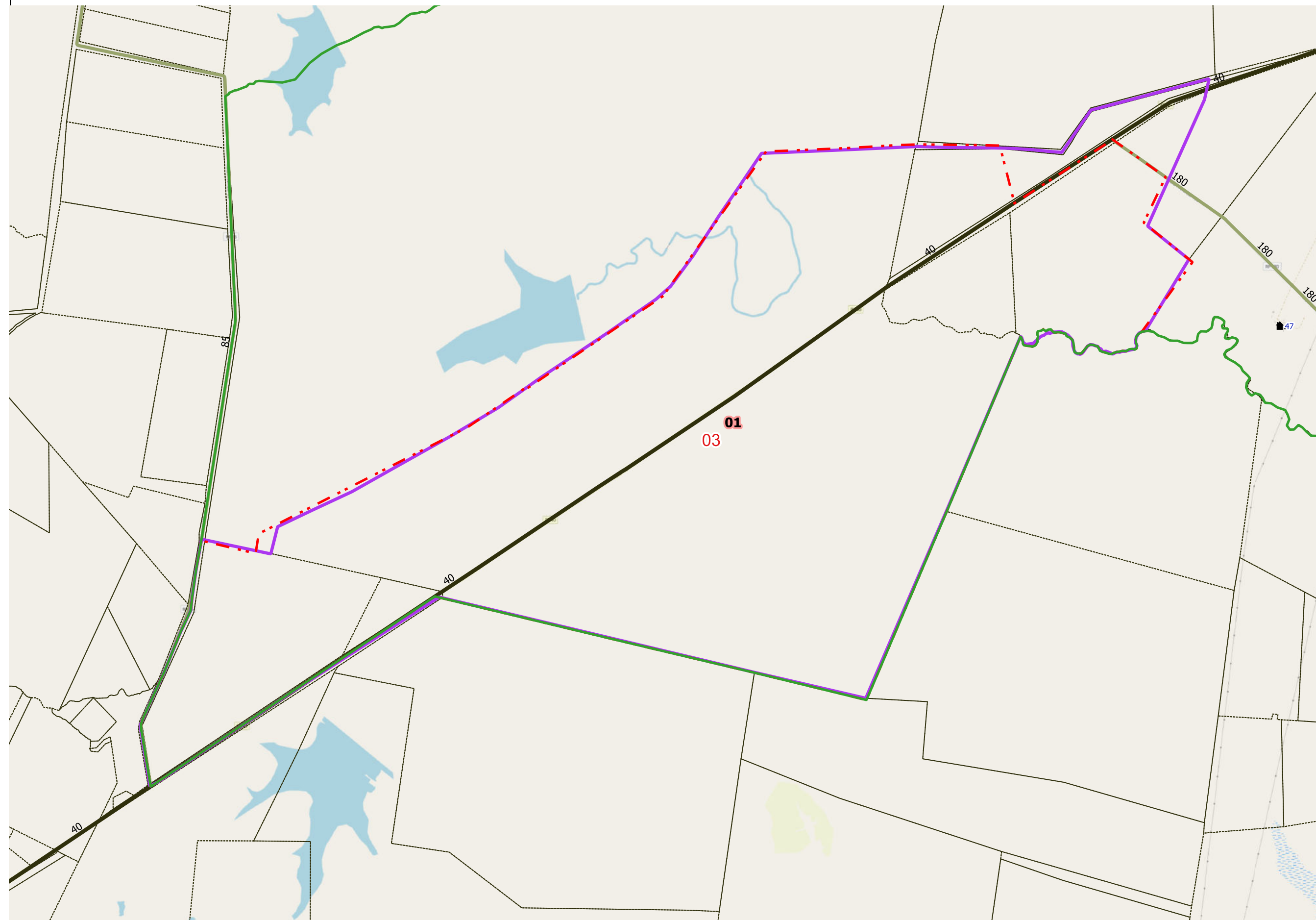
- ▭ Límite de Departamento
 - ▭ Fracciones
 - ▭ Radio Urbano
 - ▭ Radio Rural o Mixto
 - ▭ Envolverte de Localidades (NO CENSAR DENTRO)
 - ▭ Límite de Municipios
 - ▭ Parcelas Catastrales
 - Parajes: Nombre
 - Localidades: Nombre
 - ▭ Escuelas: N°
 - Viviendas Colectivas (RELEVAR)
 - Red Vial
 - ▭ Pavimento
 - ▭ Ripio
 - ▭ Suelo Seleccionado
 - ▭ Tierra
- Imagen de Fondo:
OSM Standard / Google Satellite

Escala 1:68000
POSGAR94 / Faja 6 - EPSG:22186

Fuente: DPE - INDEC
Elaborado por: DPE - INDEC
Coordinación del Sistema
Geoestadístico
Fecha de Elaboración: 2022

DESCRIPCIÓN

01





UBICACIÓN GEOGRÁFICA

Provincia: (18) CORRIENTES

Depto: (105) MERCEDES

Fracción: 09

Radio: 01

LEYENDA

-  Límite de Departamento
-  Fracciones
-  Radio Urbano
-  Radio Rural o Mixto
-  Envolverte de Localidades (NO CENSAR DENTRO)
-  Límite de Municipios
-  Parcelas Catastrales
- Parajes: Nombre
-  Localidades: Nombre
-  Escuelas: N°
-  Viviendas Colectivas (RELEVAR)
- Red Vial
-  Pavimento
-  Ripio
-  Suelo Seleccionado
-  Tierra
- Imagen de Fondo:
OSM Standard / Google Satellite

Escala 1:61300
POSGAR94 / Faja 6 - EPSG:22186

Fuente: DPE - INDEC
Elaborado por: DPE - INDEC
Coordinación del Sistema
Geoestadístico
Fecha de Elaboración: 2022

DESCRIPCIÓN

 01



UBICACIÓN GEOGRÁFICA

Provincia: (18) CORRIENTES

Depto: (105) MERCEDES

Fracción: 09

Radio: 02

LEYENDA

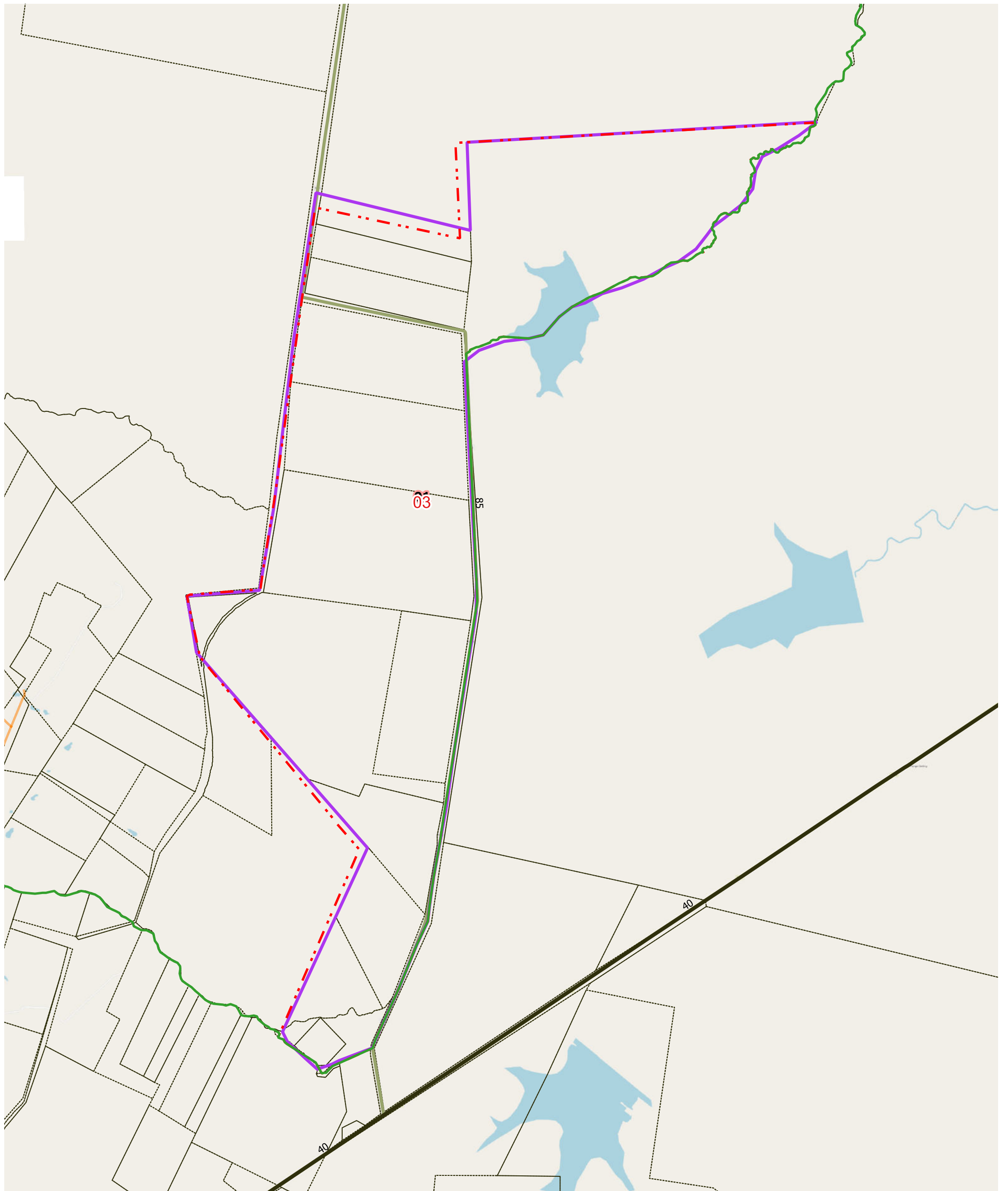
-  Límite de Departamento
-  Fracciones
-  Radio Urbano
-  Radio Rural o Mixto
-  Envolverte de Localidades (NO CENSAR DENTRO)
-  Límite de Municipios
-  Parcelas Catastrales
- Parajes: Nombre
-  Localidades: Nombre
-  Escuelas: N°
-  Viviendas Colectivas (RELEVAR)
- Red Vial
 -  Pavimento
 -  Ripio
 -  Suelo Seleccionado
 -  Tierra
- Imagen de Fondo:
OSM Standard / Google Satelite

Escala 1:85500
POSGAR94 / Faja 6 - EPSG:22186

Fuente: DPE - INDEC
Elaborado por: DPE - INDEC
Coordinación del Sistema
Geoestadístico
Fecha de Elaboración: 2022

DESCRIPCIÓN

 01  02



LEYENDA		Parajes: Nombres		Escuelas: N°		Red Vial		Red Vial		Límite de Municipios		Imagen de Fondo: OSM Standard / Google Satellite
	Límite de Fracción		Envolvente de Localidades (NO CENSAR DENTRO)		N°		Pavimento		Suelo Selecc.		Límite de Municipios	
	Límite de Radio		Localidades: Nombre		Viviendas Colectivas		Ripio		Tierra		Parcelas Catastrales	

DESCRIPCIÓN

01



UBICACIÓN GEOGRÁFICA

Provincia: (18) CORRIENTES

Depto: (105) MERCEDES

Fracción: 09

Radio: 04

LEYENDA

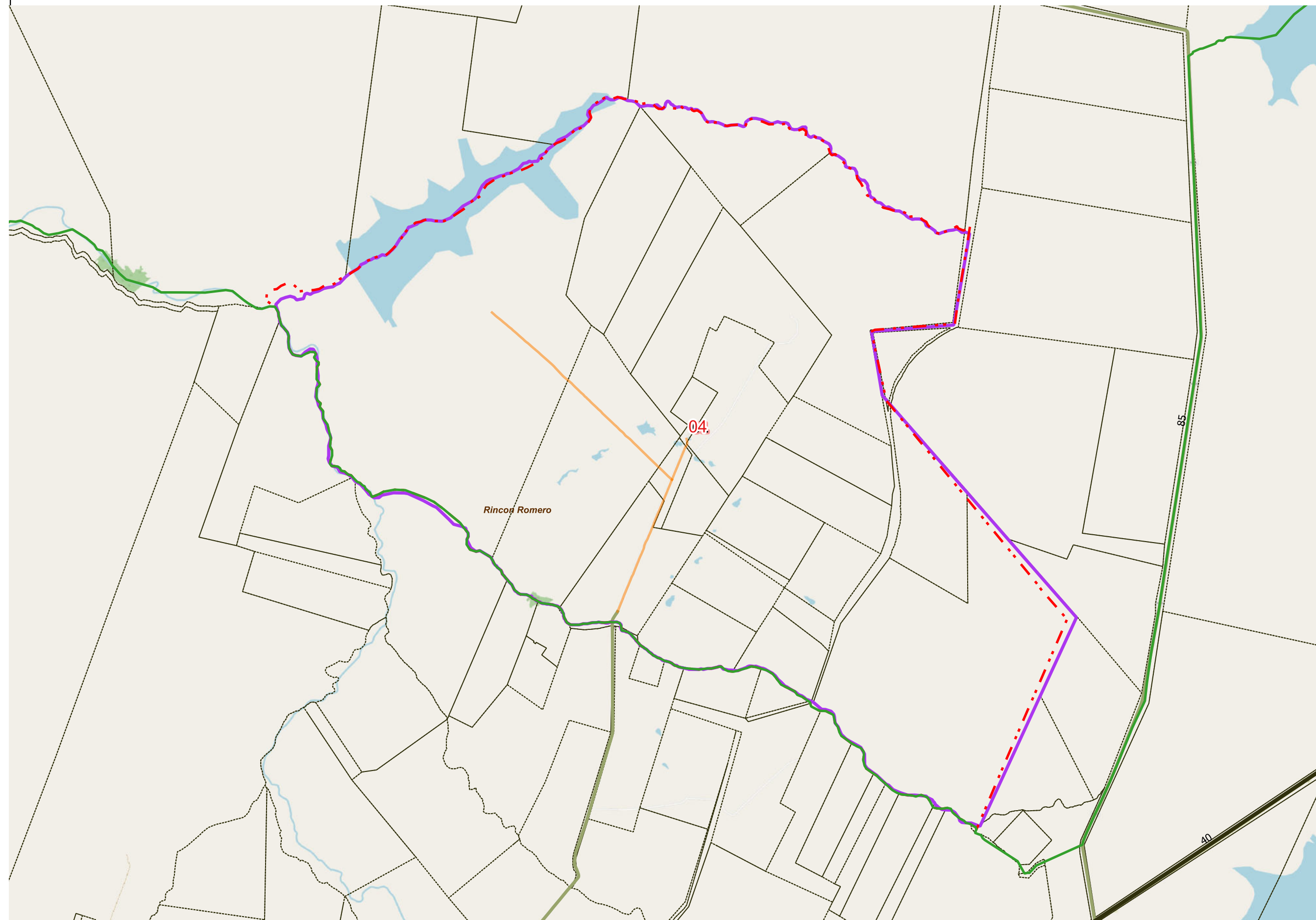
-  Límite de Departamento
-  Fracciones
-  Radio Urbano
-  Radio Rural o Mixto
-  Envolverte de Localidades (NO CENSAR DENTRO)
-  Límite de Municipios
-  Parcelas Catastrales
- Parajes: Nombre
-  Localidades: Nombre
-  Escuelas: N°
-  Viviendas Colectivas (RELEVAR)
- Red Vial
 -  Pavimento
 -  Ripio
 -  Suelo Seleccionado
 -  Tierra
- Imagen de Fondo:
OSM Standard / Google Satelite

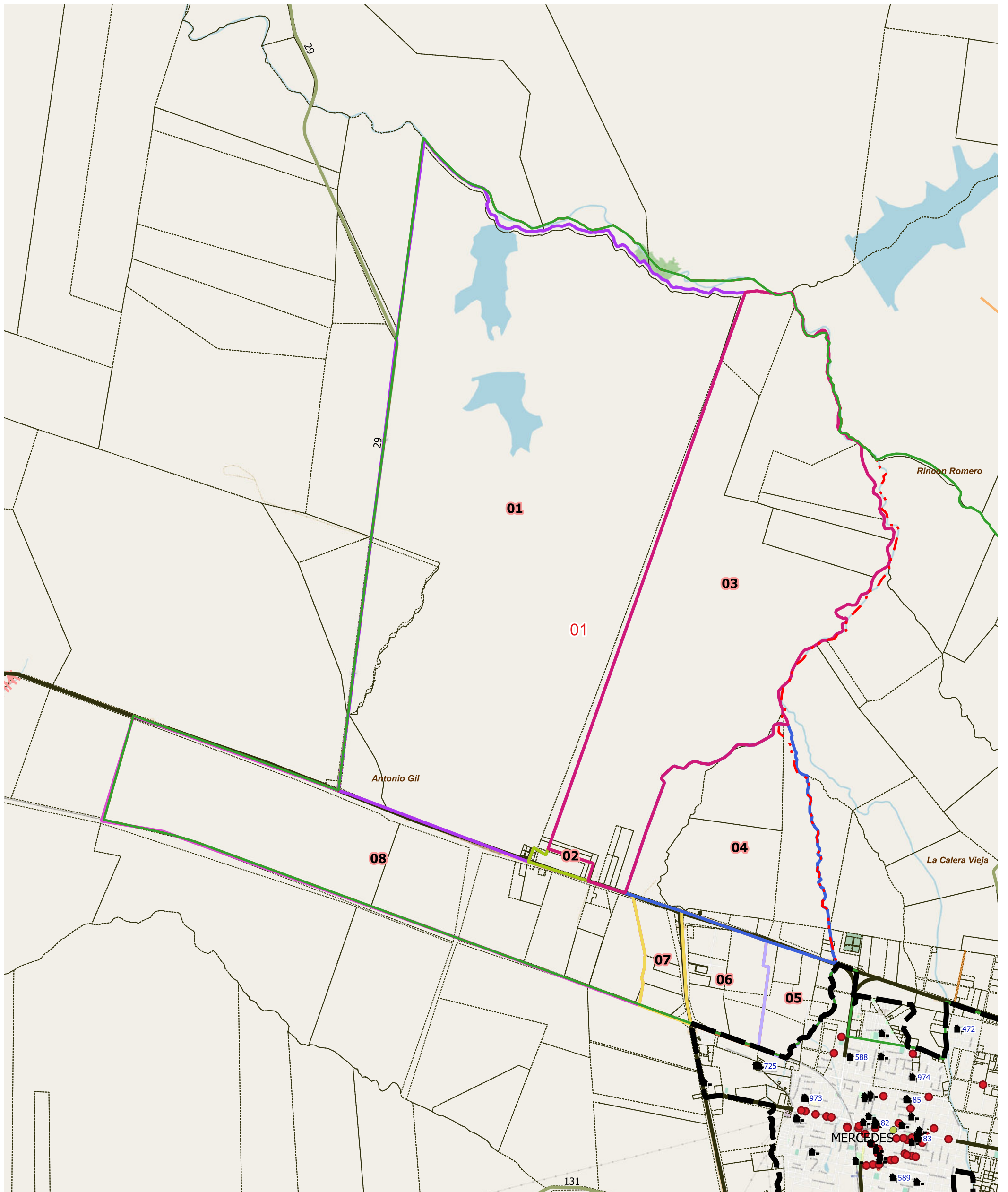
Escala 1:54300
POSGAR94 / Faja 6 - EPSG:22186

Fuente: DPE - INDEC
Elaborado por: DPE - INDEC
Coordinación del Sistema
Geoestadístico
Fecha de Elaboración: 2022

DESCRIPCIÓN

 01





LEYENDA		Parajes: Nombres		Escuelas: N°		Red Vial		Red Vial		Límite de Municipios		Imagen de Fondo: OSM Standard / Google Satellite
	Límite de Fracción		Envolvente de Localidades (NO CENSAR DENTRO)		Escuelas: N°		Pavimento		Suelo Selecc.		Límite de Municipios	
	Límite de Radio		Localidades: Nombre		Viviendas Colectivas		Ripio		Tierra		Parcelas Catastrales	

DESCRIPCIÓN

- 01
- 02
- 03
- 04
- 05
- 06
- 07
- 08



UBICACIÓN GEOGRÁFICA

Provincia: (18) CORRIENTES

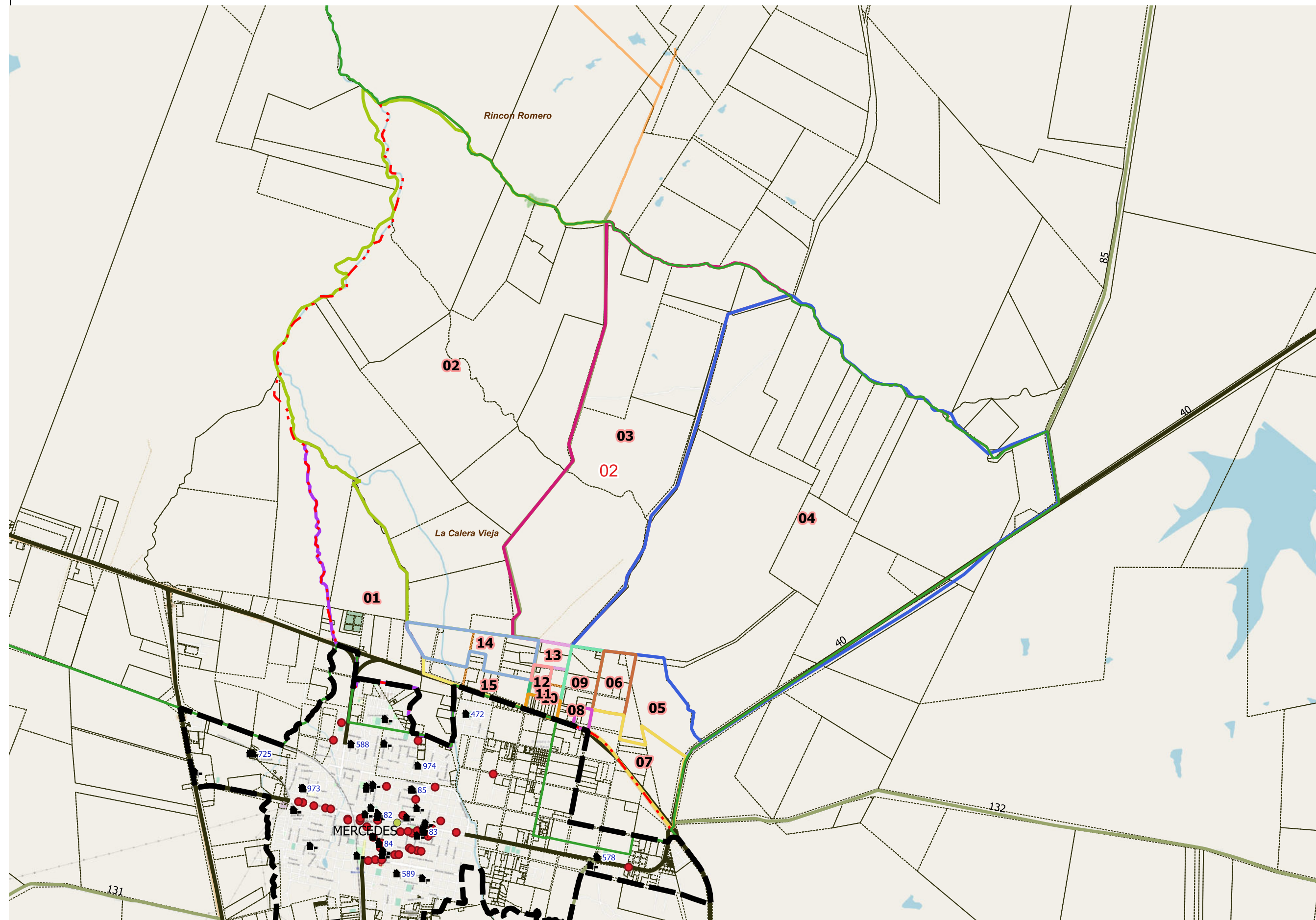
Depto: (105) MERCEDES

Fracción: 10

Radio: 02

LEYENDA

- Límite de Departamento
- Fracciones
- Radio Urbano
- Radio Rural o Mixto
- Envoltorio de Localidades (NO CENSAR DENTRO)
- Límite de Municipios
- Parcelas Catastrales
- Parajes: Nombre
- Localidades: Nombre
- Escuelas: N°
- Viviendas Colectivas (RELEVAR)
- Red Vial
 - Pavimento
 - Ripio
 - Suelo Seleccionado
 - Tierra
- Imagen de Fondo:
OSM Standard / Google Satellite



DESCRIPCIÓN

- | | | | | | | | | | | | |
|----|----|----|----|----|----|----|----|----|----|----|----|
| 01 | 03 | 05 | 07 | 08 | 09 | 10 | 11 | 12 | 13 | 14 | 15 |
| 02 | 04 | 06 | | | | | | | | | |

Escala 1:57600
POSGAR94 / Faja 6 - EPSG:22186

Fuente: DPE - INDEC
Elaborado por: DPE - INDEC
Coordinación del Sistema
Geoestadístico
Fecha de Elaboración: 2022



UBICACIÓN GEOGRÁFICA

Provincia: (18) CORRIENTES

Depto: (105) MERCEDES

Fracción: 10

Radio: 03

LEYENDA

-  Límite de Departamento
-  Fracciones
-  Radio Urbano
-  Radio Rural o Mixto
-  Envolverte de Localidades (NO CENSAR DENTRO)
-  Límite de Municipios
-  Parcelas Catastrales
- Parajes: Nombre
- Localidades: Nombre
-  Escuelas: N°
-  Viviendas Colectivas (RELEVAR)
- Red Vial
 -  Pavimento
 -  Ripio
 -  Suelo Seleccionado
 -  Tierra

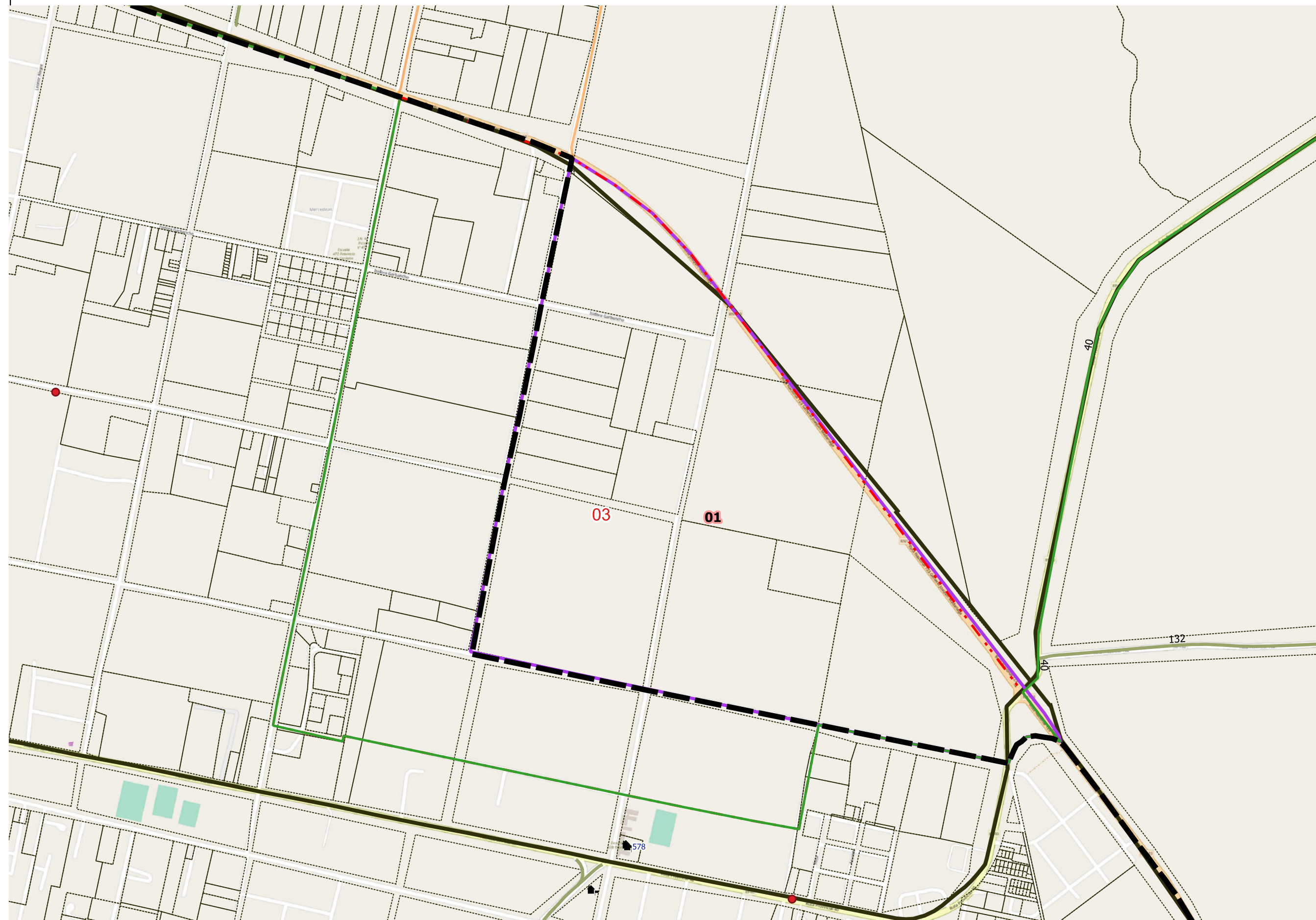
Imagen de Fondo:
OSM Standard / Google Satellite

Escala 1:10600
POSGAR94 / Faja 6 - EPSG:22186

Fuente: DPE - INDEC
Elaborado por: DPE - INDEC
Coordinación del Sistema
Geoestadístico
Fecha de Elaboración: 2022

DESCRIPCIÓN

 01





UBICACIÓN GEOGRÁFICA

Provincia: (18) CORRIENTES

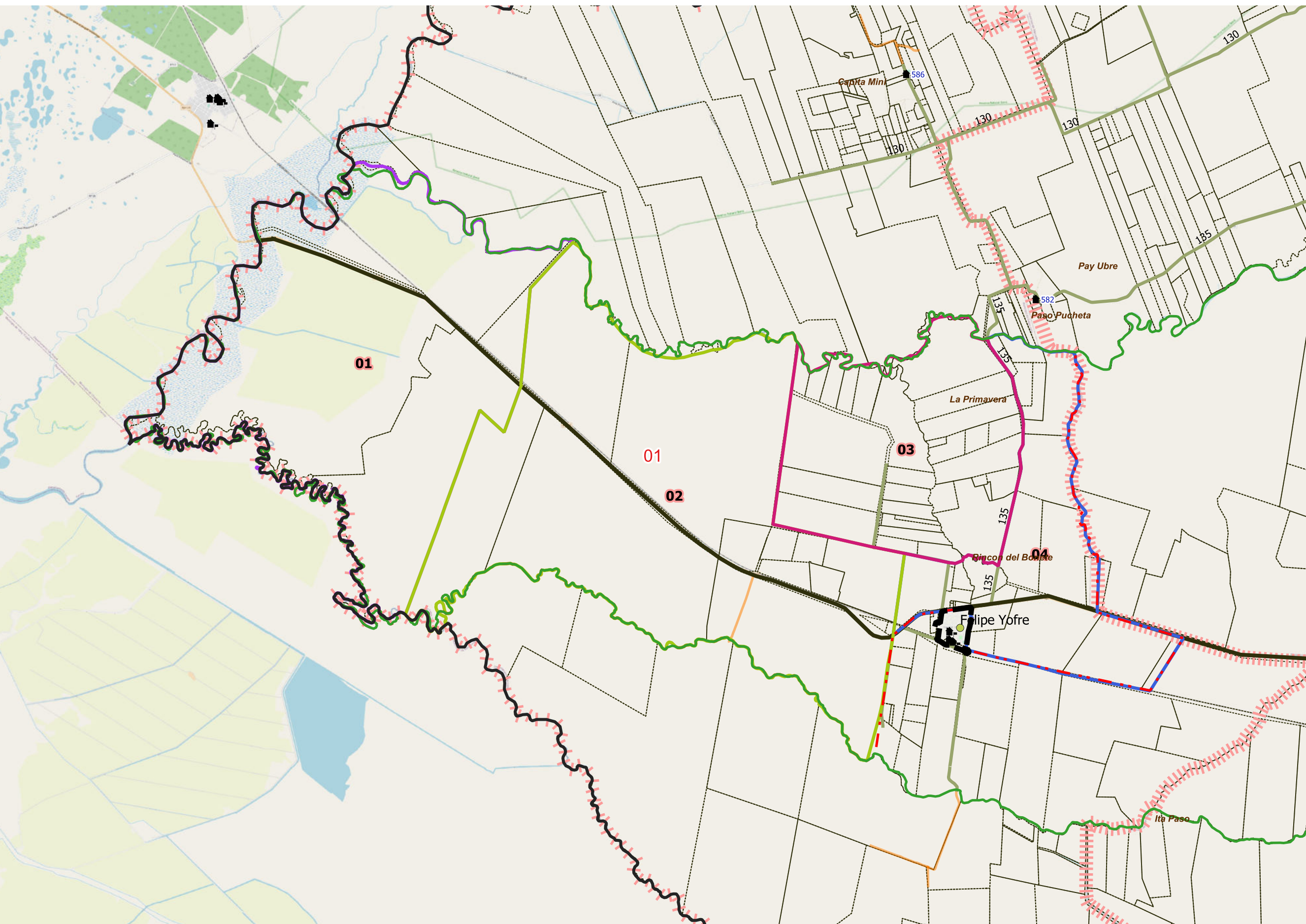
Depto: (105) MERCEDES

Fracción: 11

Radio: 01

LEYENDA

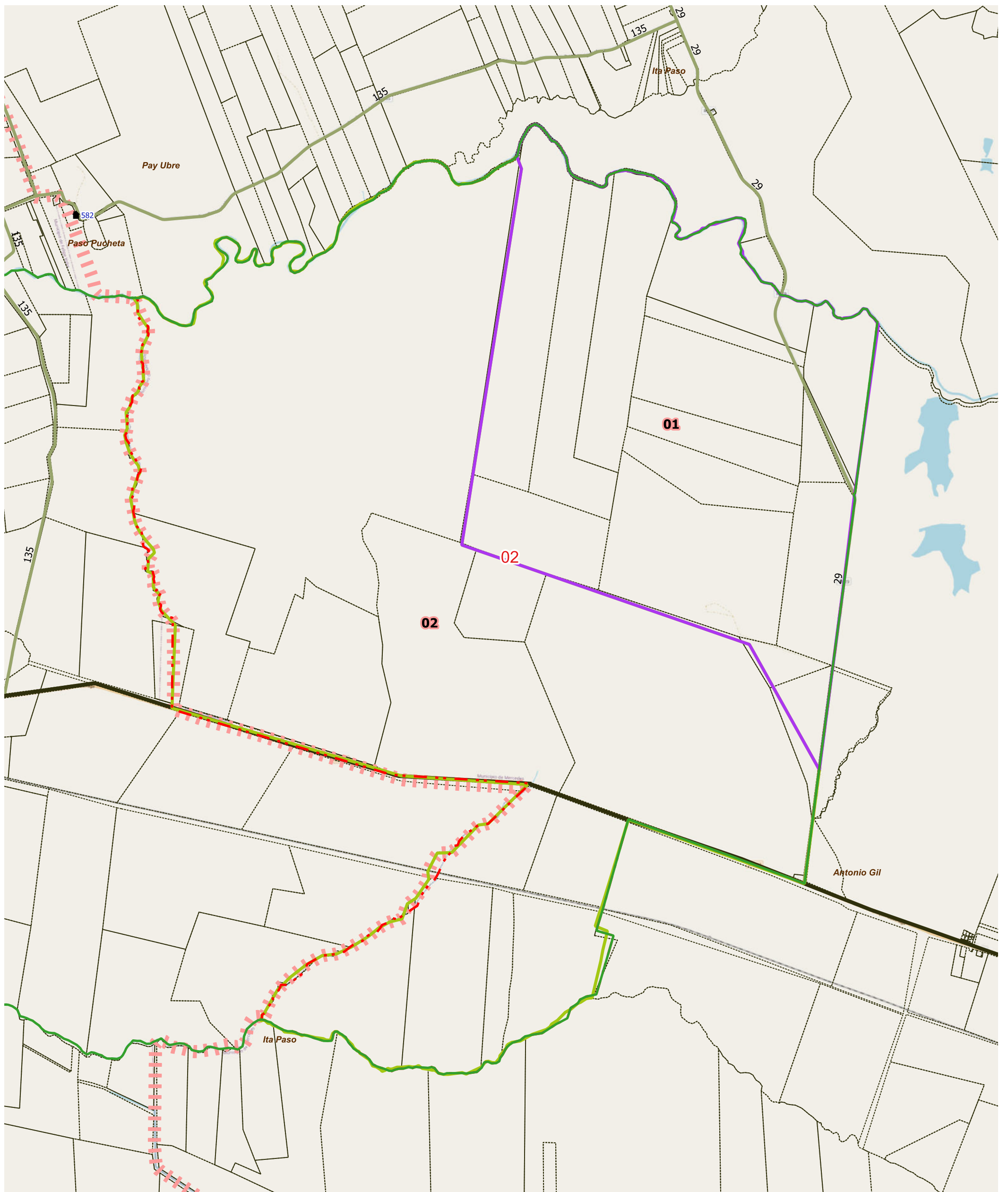
- Límite de Departamento
- Fracciones
- Radio Urbano
- Radio Rural o Mixto
- Envoltorio de Localidades (NO CENSAR DENTRO)
- Límite de Municipios
- Parcelas Catastrales
- Parajes: Nombre
- Localidades: Nombre
- Escuelas: Nº
- Viviendas Colectivas (RELEVAR)
- Red Vial
- Pavimento
- Ripio
- Suelo Seleccionado
- Tierra
- Imagen de Fondo: OSM Standard / Google Satellite



DESCRIPCIÓN

- 01
- 02
- 03
- 04

Escala 1:114200
 POSGAR94 / Faja 6 - EPSG:22186
 Fuente: DPE - INDEC
 Elaborado por: DPE - INDEC
 Coordinación del Sistema Geoadistístico
 Fecha de Elaboración: 2022



LEYENDA		Red Vial		Red Vial		Límite de Municipios		Imagen de Fondo: OSM Standard / Google Satellite
Límite de Fracción	Envolve de Localidades (NO CENSAR DENTRO)	Pavimento	Suelo Seleccionado	Límite de Municipios	Tierra	Límite de Municipios	Parcelas Catastrales	
Límite de Radio	Localidades: Nombre	Ripio						
Parajes: Nombres	Viviendas Colectivas							
Escuelas: N°								

DESCRIPCIÓN

01 02



UBICACIÓN GEOGRÁFICA

Provincia: (18) CORRIENTES

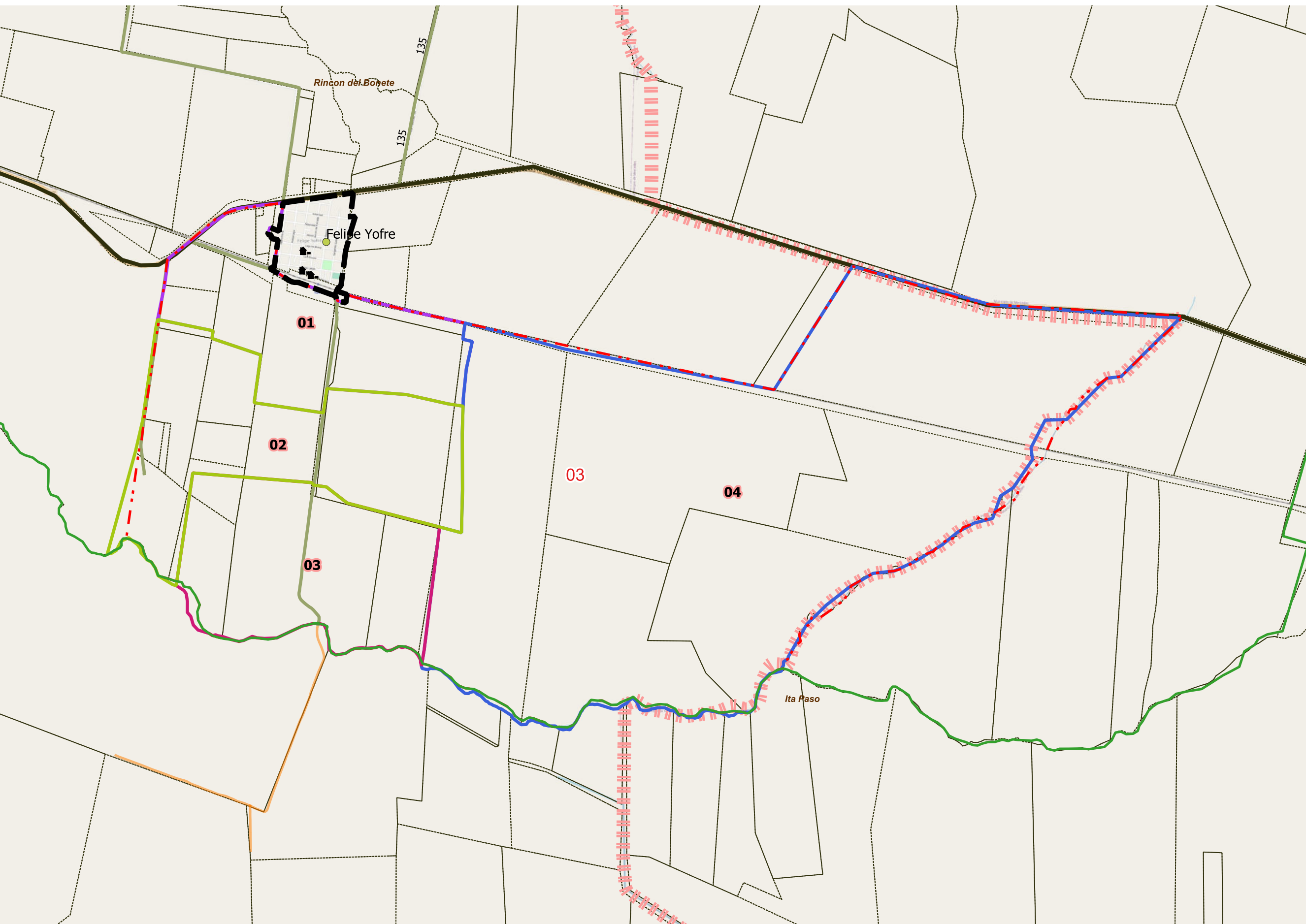
Depto: (105) MERCEDES

Fracción: 11

Radio: 03

LEYENDA

- Límite de Departamento
- Fracciones
- Radio Urbano
- Radio Rural o Mixto
- Envolverte de Localidades (NO CENSAR DENTRO)
- Límite de Municipios
- Parcelas Catastrales
- Parajes: Nombre
- Localidades: Nombre
- Escuelas: Nº
- Viviendas Colectivas (RELEVAR)
- Red Vial
- Pavimento
- Ripio
- Suelo Seleccionado
- Tierra
- Imagen de Fondo:
OSM Standard / Google Satelite

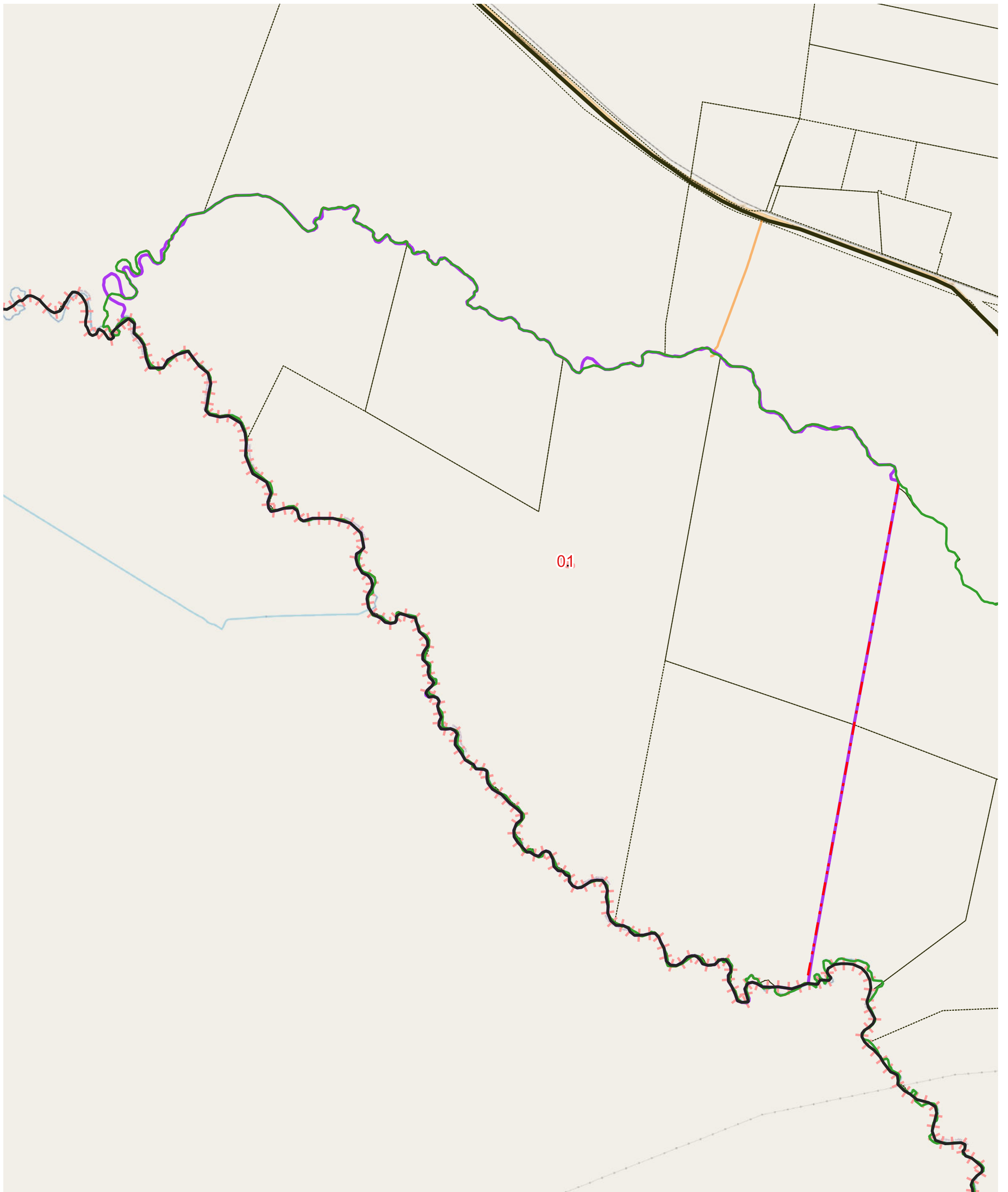


DESCRIPCIÓN

- 01
- 02
- 03
- 04

Escala 1:48400
POSGAR94 / Faja 6 - EPSG:22186

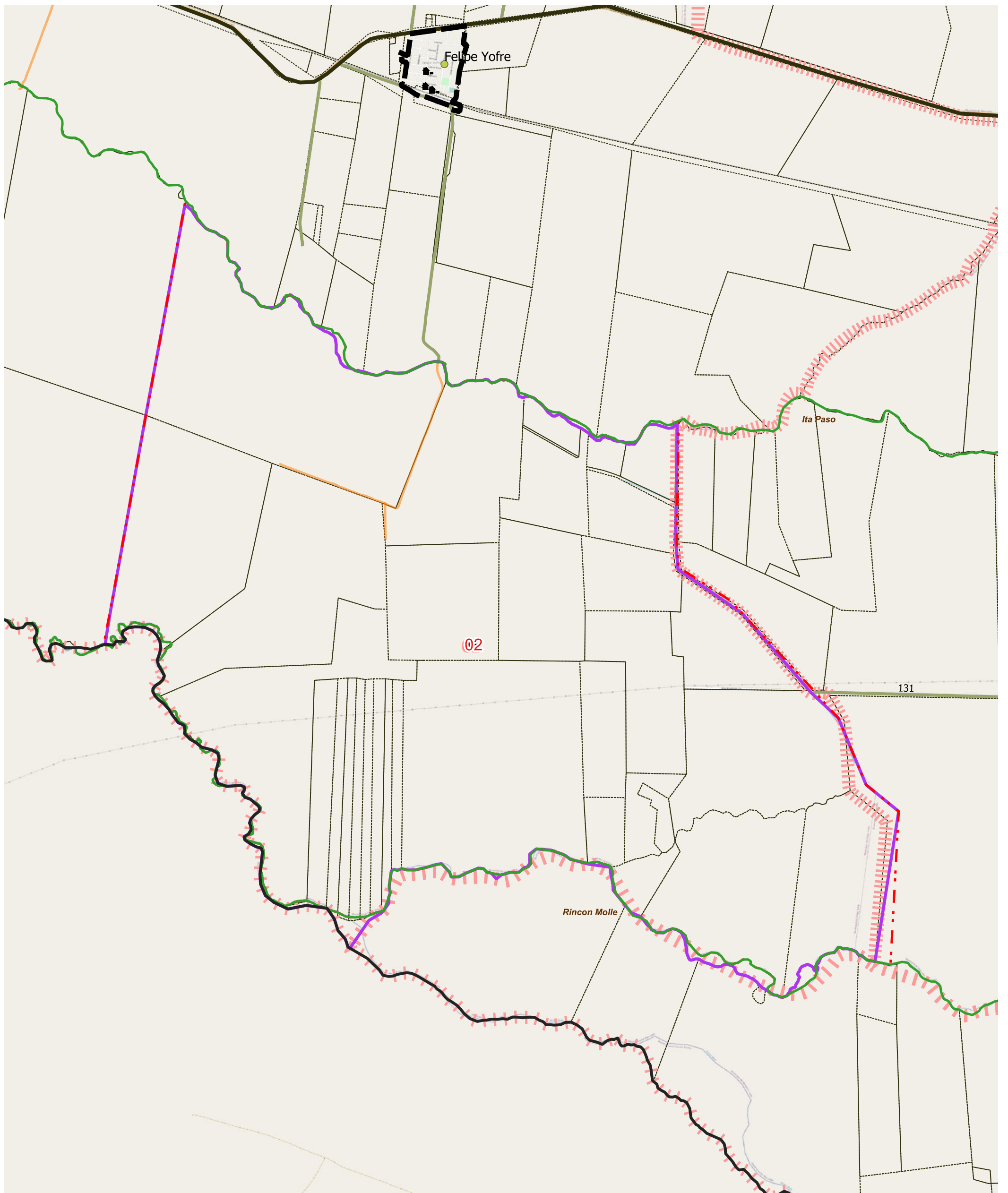
Fuente: DPE - INDEC
Elaborado por: DPE - INDEC
Coordinación del Sistema
Geoestadístico
Fecha de Elaboración: 2022



LEYENDA		Parajes: Nombres		Red Vial		Red Vial		Límite de Municipios		Imagen de Fondo: OSM Standard / Google Satellite
Límite de Fracción	Envolverte de Localidades (NO CENSAR DENTRO)	Localidades: Nombre	Viviendas Colectivas	Pavimento	Ripio	Suelo Selecc.	Tierra	Límite de Municipios	Parcelas Catastrales	

DESCRIPCIÓN

01



LEYENDA		Parajes: Nombres		Escuelas: N°		Red Vial		Red Vial		Límite de Municipios		Imagen de Fondo: OSM Standard / Google Satellite
	Límite de Fracción		Envolvente de Localidades (NO CENSAR DENTRO)		Escuelas: N°		Pavimento		Suelo Selecc.		Límite de Municipios	
	Límite de Radio		Localidades: Nombre		Viviendas Colectivas		Ripio		Tierra		Parcelas Catastrales	

DESCRIPCIÓN

01



UBICACIÓN GEOGRÁFICA

Provincia: (18) CORRIENTES

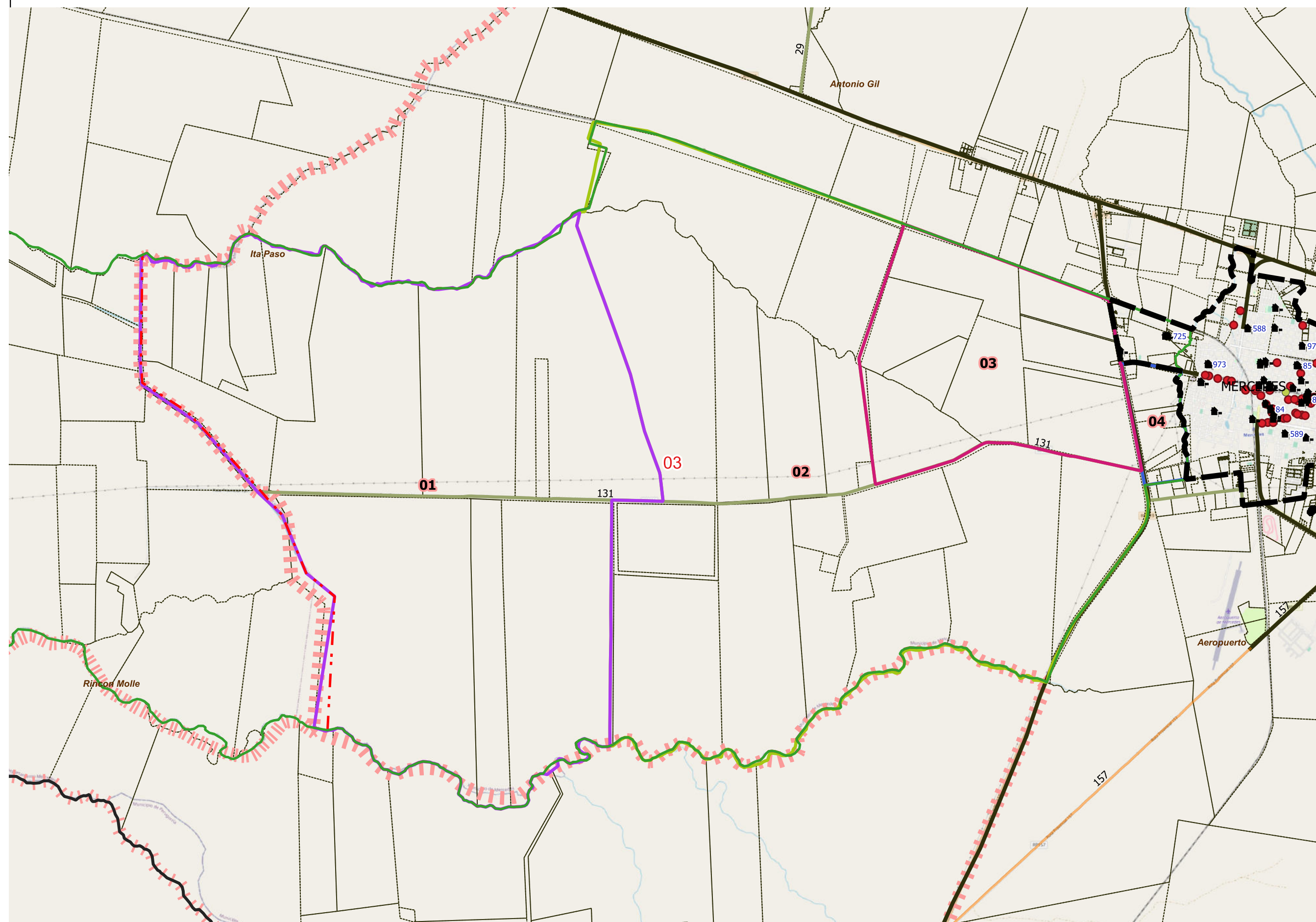
Depto: (105) MERCEDES

Fracción: 12

Radio: 03

LEYENDA

- Límite de Departamento
- Fracciones
- Radio Urbano
- Radio Rural o Mixto
- Envolverte de Localidades (NO CENSAR DENTRO)
- Límite de Municipios
- Parcelas Catastrales
- Parajes: Nombre
- Localidades: Nombre
- Escuelas: N°
- Viviendas Colectivas (RELEVAR)
- Red Vial
- Pavimento
- Ripio
- Suelo Seleccionado
- Tierra
- Imagen de Fondo: OSM Standard / Google Satellite



DESCRIPCIÓN

- 01
- 02
- 03
- 04

Escala 1:70700
POSGAR94 / Faja 6 - EPSG:22186

Fuente: DPE - INDEC
Elaborado por: DPE - INDEC
Coordinación del Sistema Geoestadístico
Fecha de Elaboración: 2022



UBICACIÓN GEOGRÁFICA

Provincia: (18) CORRIENTES

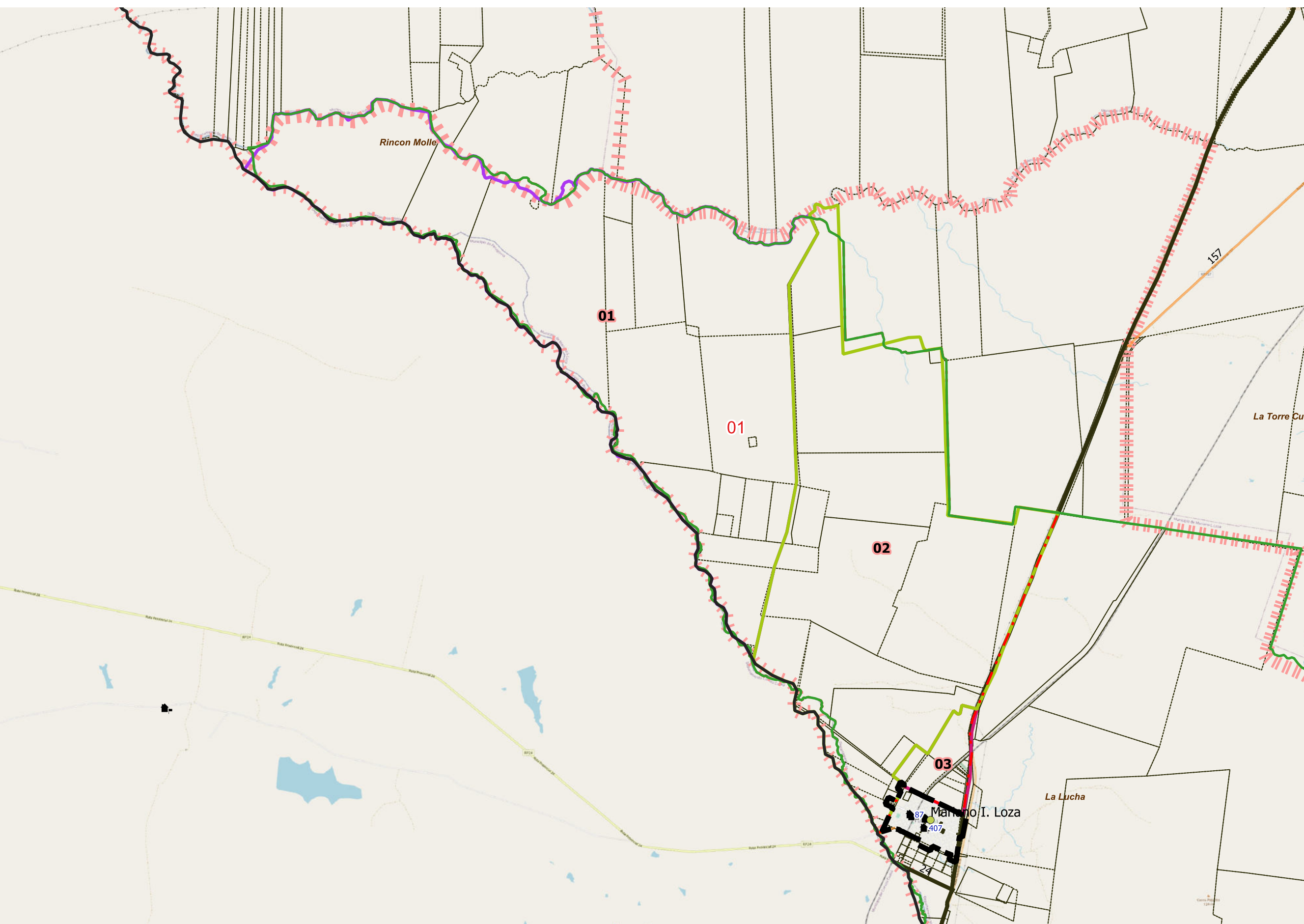
Depto: (105) MERCEDES

Fracción: 13

Radio: 01

LEYENDA

- Límite de Departamento
- Fracciones
- Radio Urbano
- Radio Rural o Mixto
- Envolverte de Localidades (NO CENSAR DENTRO)
- Límite de Municipios
- Parcelas Catastrales
- Parajes: Nombre
- Localidades: Nombre
- Escuelas: N°
- Viviendas Colectivas (RELEVAR)
- Red Vial
- Pavimento
- Ripio
- Suelo Seleccionado
- Tierra
- Imagen de Fondo: OSM Standard / Google Satellite

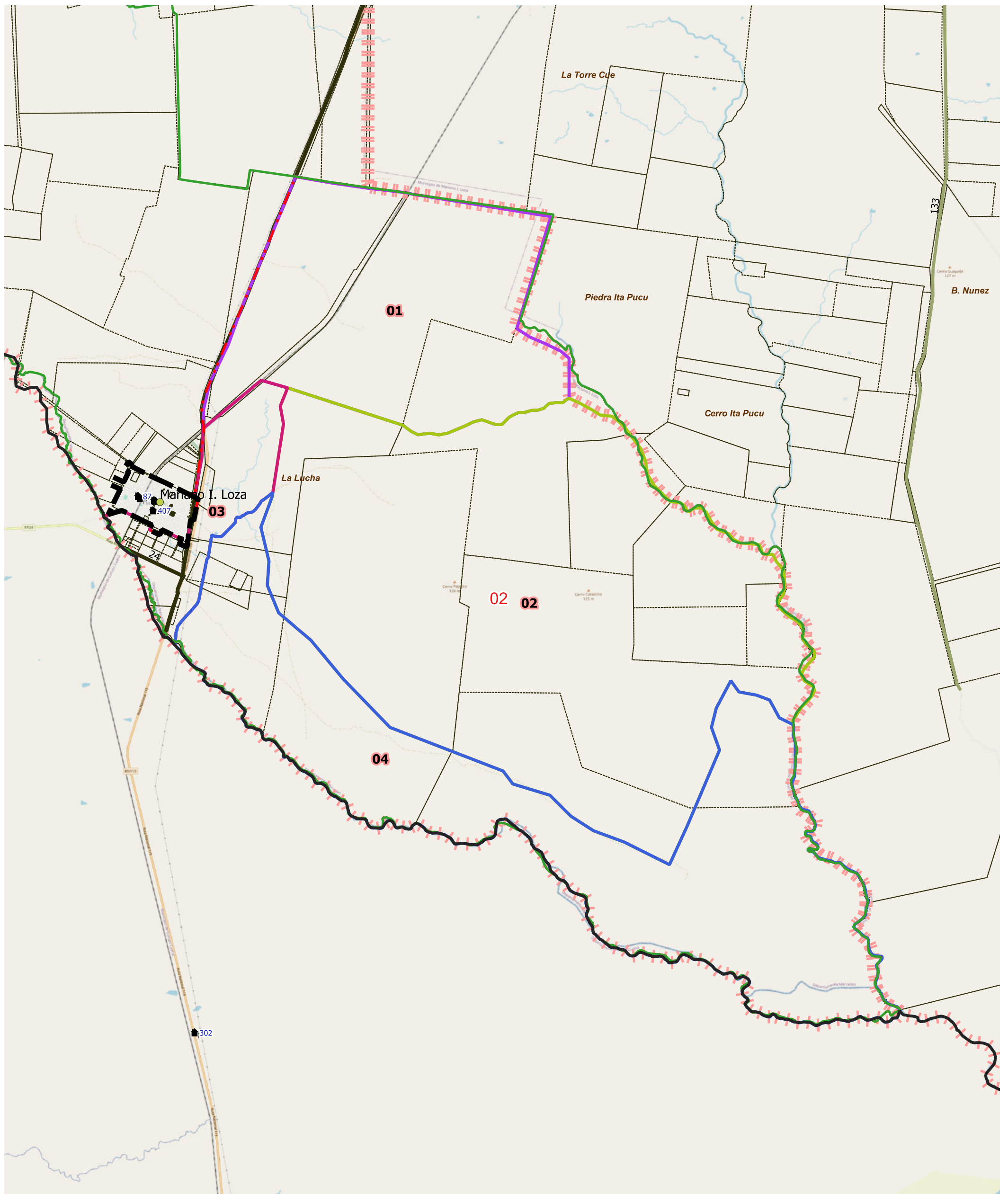


DESCRIPCIÓN

- 01
- 02
- 03

Escala 1:87300
POSGAR94 / Faja 6 - EPSG:22186

Fuente: DPE - INDEC
Elaborado por: DPE - INDEC
Coordinación del Sistema Geoadistístico
Fecha de Elaboración: 2022



LEYENDA	Envolverte de Localidades (NO CENSAR DENTRO)	Parajes: Nombres	Escuelas: N°	Red Vial	Red Vial	Límite de Municipios	Imagen de Fondo: OSM Standard / Google Satellite
Límite de Fracción	Localidades: Nombre	Viviendas Colectivas	Ripio	Suelo Selecc.	Tierra	Parcelas Catastrales	
Límite de Radio							

DESCRIPCIÓN

01 02 03 04



UBICACIÓN GEOGRÁFICA

Provincia: (18) CORRIENTES

Depto: (105) MERCEDES

Fracción: 14

Radio: 01

LEYENDA

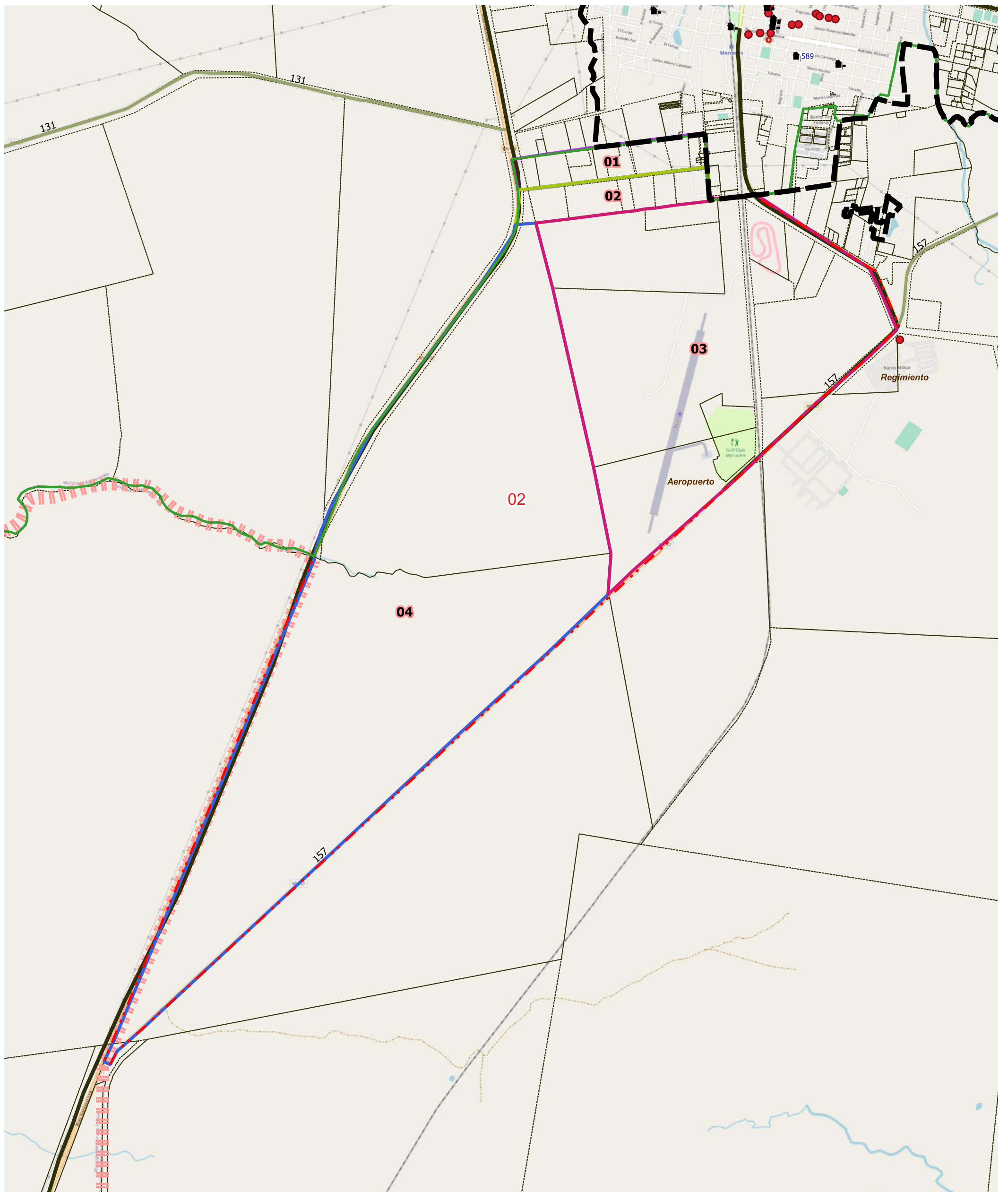
- Límite de Departamento
 - Fracciones
 - Radio Urbano
 - Radio Rural o Mixto
 - Envolvente de Localidades (NO CENSAR DENTRO)
 - Límite de Municipios
 - Parcelas Catastrales
 - Parajes: Nombre
 - Localidades: Nombre
 - Escuelas: N°
 - Viviendas Colectivas (RELEVAR)
 - Red Vial
 - Pavimento
 - Ripio
 - Suelo Seleccionado
 - Tierra
- Imagen de Fondo:
OSM Standard / Google Satellite

DESCRIPCIÓN

01

Escala 1:13500
POSGAR94 / Faja 6 - EPSG:22186

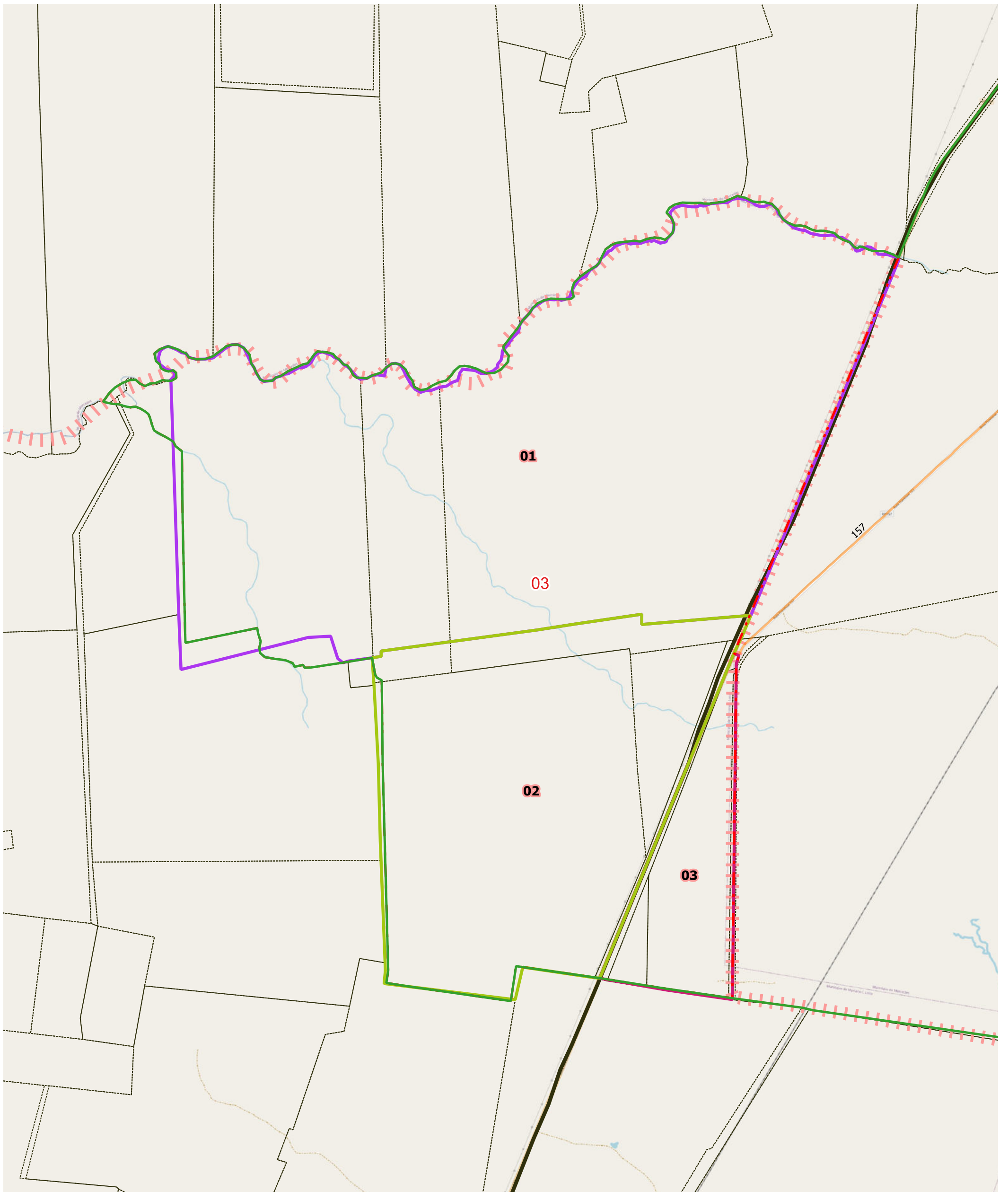
Fuente: DPE - INDEC
Elaborado por: DPE - INDEC
Coordinación del Sistema
Geoestadístico
Fecha de Elaboración: 2022



LEYENDA		Red Vial		Red Vial		Límite de Municipios		Imagen de Fondo: OSM Standard / Google Satellite
Límite de Fracción	Envolverte de Localidades (NO CENSAR DENTRO)	Pavimento	Suelo Seleccionado	Límite de Municipios	Límite de Municipios	Parcelas Catastrales		
Límite de Radio	Localidades: Nombre	Ripio	Tierra	Escuelas: N°	Viviendas Colectivas			
	Parajes: Nombres							

DESCRIPCIÓN

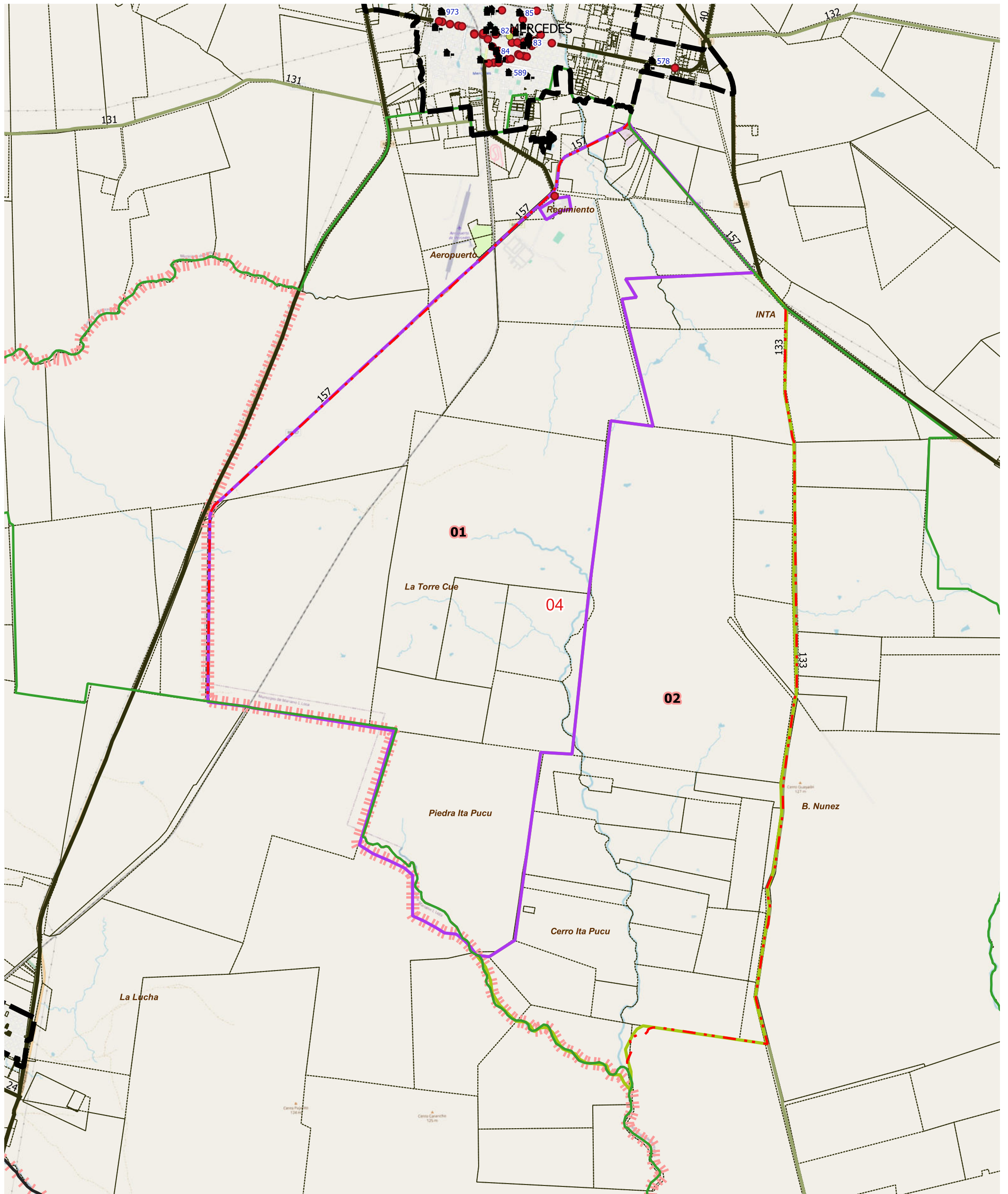
- 01
- 02
- 03
- 04



LEYENDA		Red Vial		Red Vial		Límite de Municipios	
Límite de Fracción	Envolverte de Localidades (NO CENSAR DENTRO)	Pavimento	Suelo Seleccionado	Límite de Municipios	Parcelas Catastrales	Imagen de Fondo: OSM Standard / Google Satellite	
Límite de Radio	Localidades: Nombre	Ripio	Tierra	Viviendas Colectivas			
	Parajes: Nombres			Escuelas: N°			

DESCRIPCIÓN

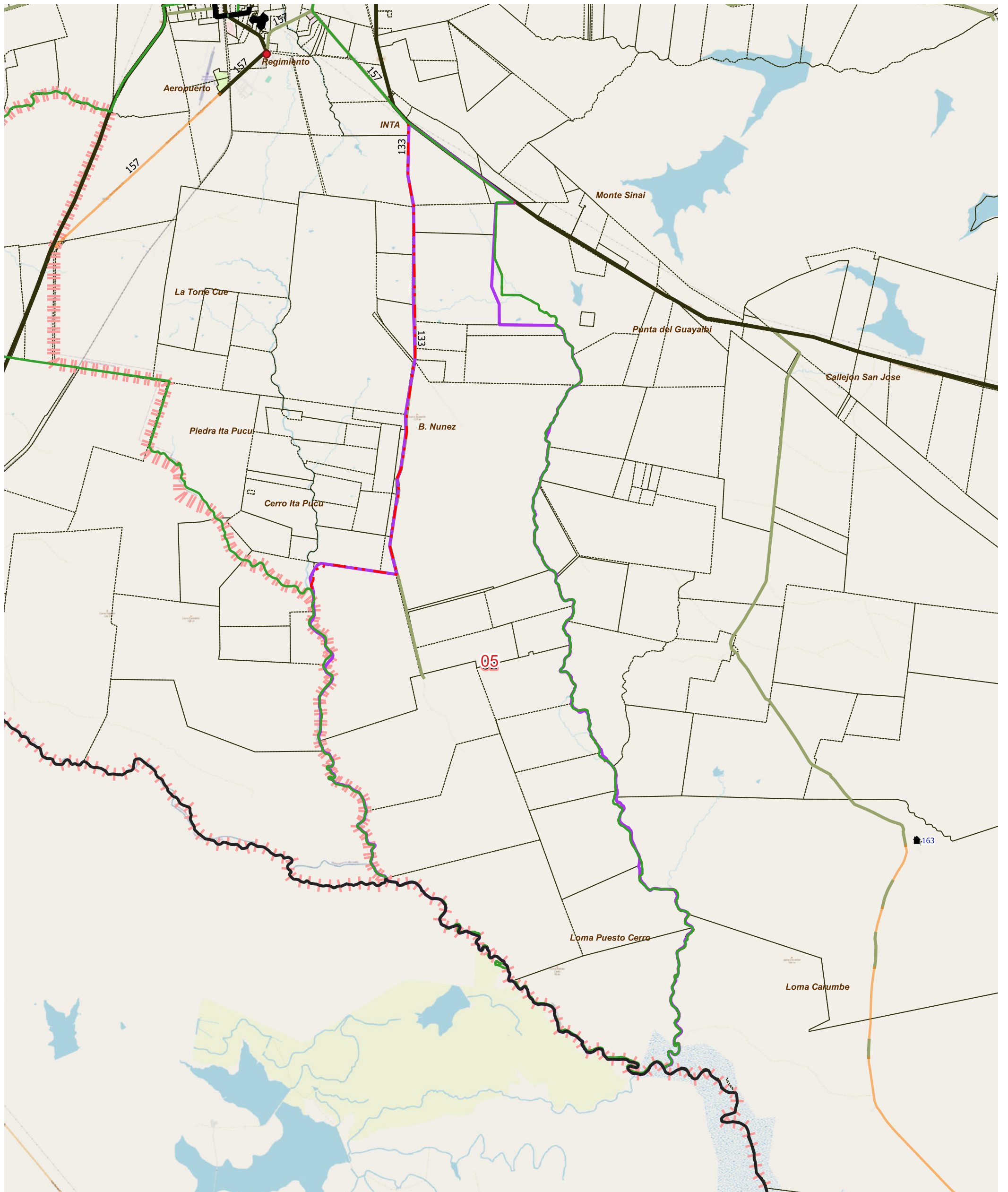
01 02 03



LEYENDA		Red Vial		Red Vial		Límite de Municipios		Imagen de Fondo:	
	Límite de Fracción		Pavimento		Suelo Selecc.		Límite de Municipios	OSM Standard / Google Satellite	
	Límite de Radio		Ripio		Tierra		Límite de Municipios		
	Envolvente de Localidades (NO CENSAR DENTRO)		Escuelas: N°		Viviendas Colectivas		Parcelas Catastrales		
	Localidades: Nombre		Parajes: Nombres						

DESCRIPCIÓN

01 02



LEYENDA		Red Vial		Red Vial		Límite de Municipios		Imagen de Fondo: OSM Standard / Google Satellite
Límite de Fracción	Envolverte de Localidades (NO CENSAR DENTRO)	Pavimento	Suelo Seleccionado	Límite de Municipios	Parcelas Catastrales	Parajes: Nombres	Escuelas: N°	
Límite de Radio	Localidades: Nombre	Ripio	Tierra	Viviendas Colectivas				

DESCRIPCIÓN

01



UBICACIÓN GEOGRÁFICA

Provincia: (18) CORRIENTES

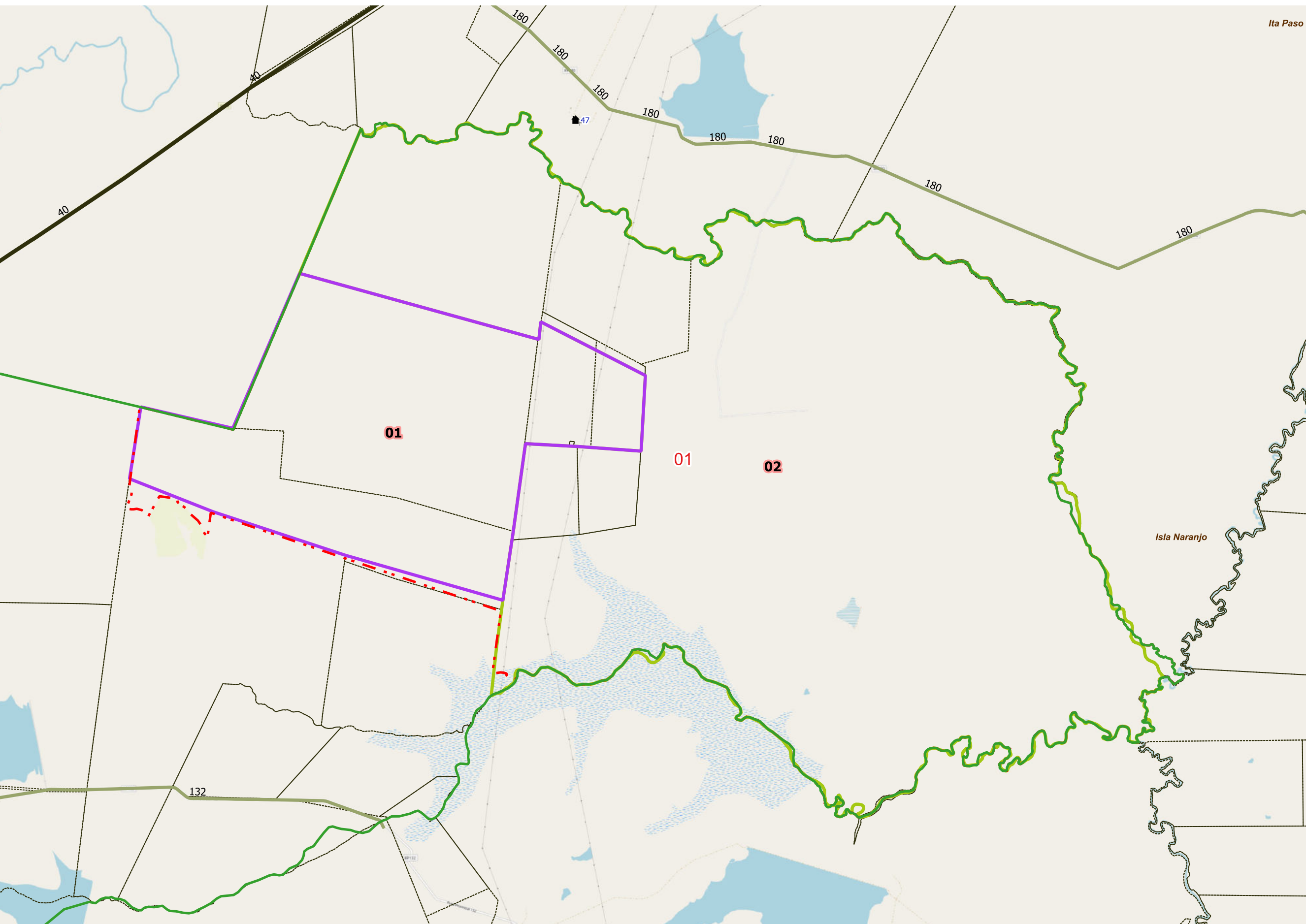
Depto: (105) MERCEDES

Fracción: 15

Radio: 01

LEYENDA

- Límite de Departamento
- Fracciones
- Radio Urbano
- Radio Rural o Mixto
- Envolverte de Localidades (NO CENSAR DENTRO)
- Límite de Municipios
- Parcelas Catastrales
- Parajes: Nombre
- Localidades: Nombre
- Escuelas: N°
- Viviendas Colectivas (RELEVAR)
- Red Vial
 - Pavimento
 - Ripio
 - Suelo Seleccionado
 - Tierra
- Imagen de Fondo:
OSM Standard / Google Satelite



DESCRIPCIÓN

- 01
- 02

Escala 1:82500
POSGAR94 / Faja 6 - EPSG:22186

Fuente: DPE - INDEC
Elaborado por: DPE - INDEC
Coordinación del Sistema
Geoestadístico
Fecha de Elaboración: 2022



UBICACIÓN GEOGRÁFICA

Provincia: (18) CORRIENTES

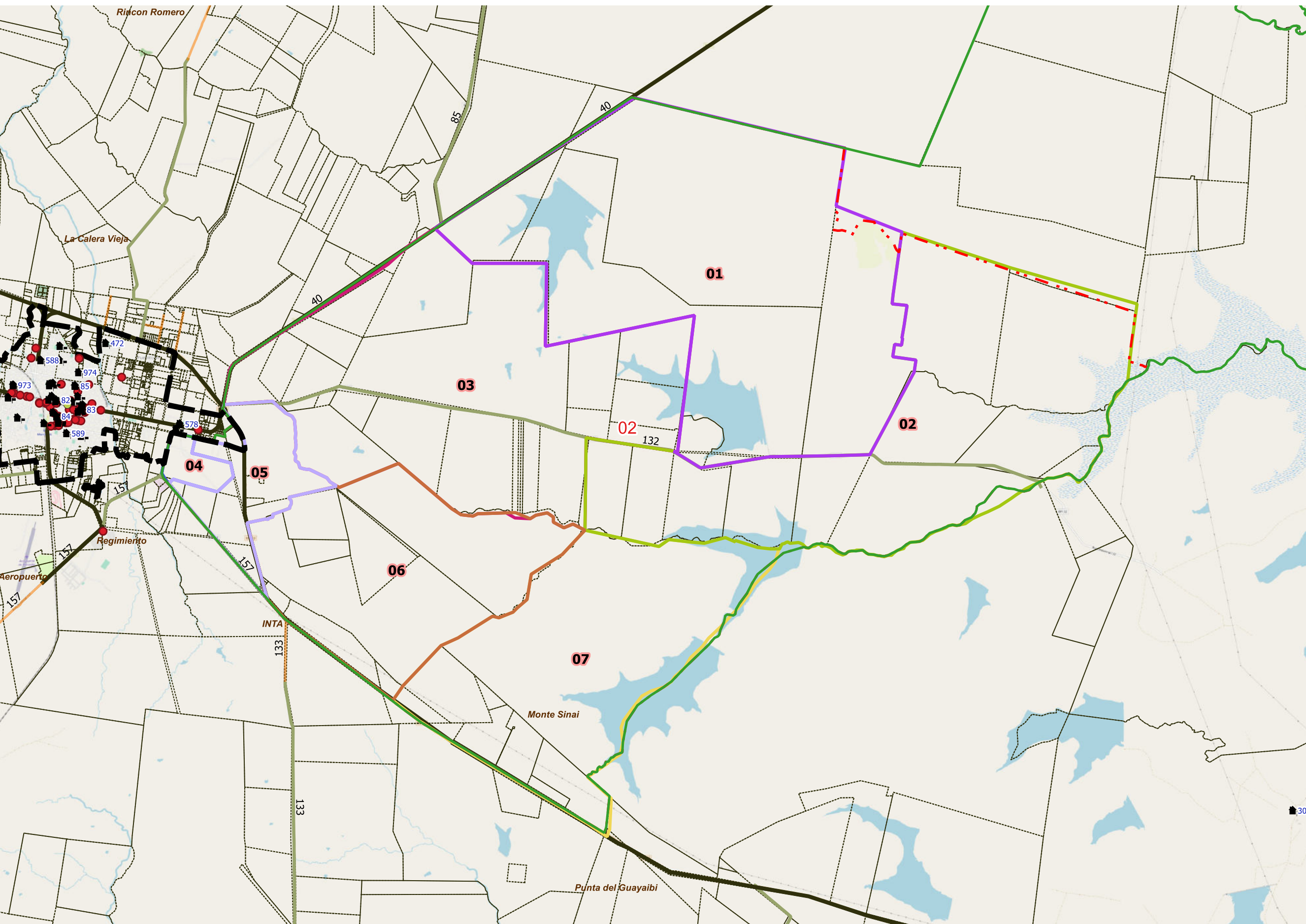
Depto: (105) MERCEDES

Fracción: 15

Radio: 02

LEYENDA

- Límite de Departamento
 - Fracciones
 - Radio Urbano
 - Radio Rural o Mixto
 - Envoltorio de Localidades (NO CENSAR DENTRO)
 - Límite de Municipios
 - Parcelas Catastrales
 - Parajes: Nombre
 - Localidades: Nombre
 - Escuelas: N°
 - Viviendas Colectivas (RELEVAR)
 - Red Vial
 - Pavimento
 - Ripio
 - Suelo Seleccionado
 - Tierra
- Imagen de Fondo:
OSM Standard / Google Satellite



DESCRIPCIÓN

- 01
- 02
- 03
- 04
- 05
- 06
- 07

Escala 1:102400
POSGAR94 / Faja 6 - EPSG:22186

Fuente: DPE - INDEC
Elaborado por: DPE - INDEC
Coordinación del Sistema
Geoestadístico
Fecha de Elaboración: 2022



UBICACIÓN GEOGRÁFICA

Provincia: (18) CORRIENTES

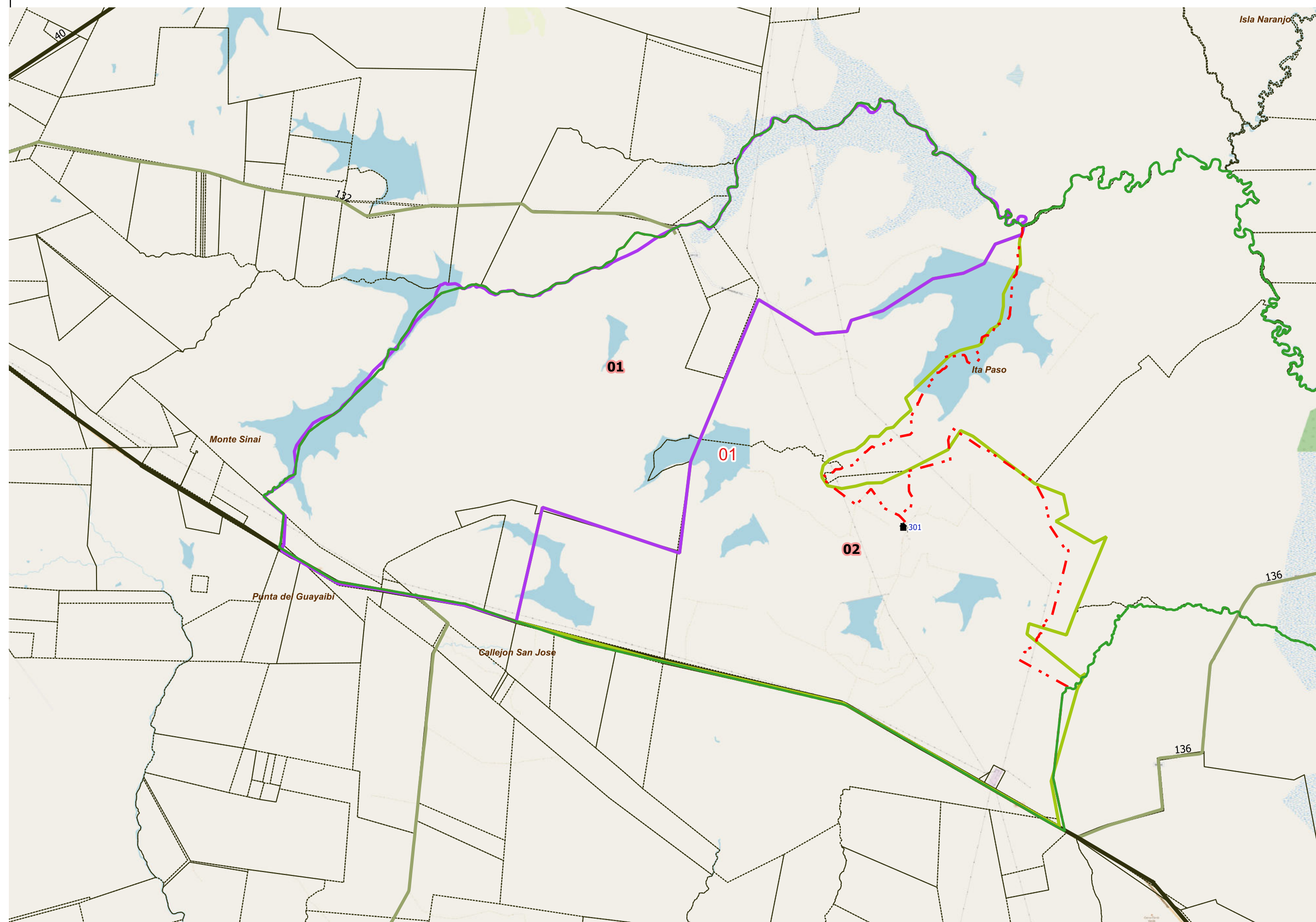
Depto: (105) MERCEDES

Fracción: 16

Radio: 01

LEYENDA

- Límite de Departamento
- Fracciones
- Radio Urbano
- Radio Rural o Mixto
- Envolverte de Localidades (NO CENSAR DENTRO)
- Límite de Municipios
- Parcelas Catastrales
- Parajes: Nombre
- Localidades: Nombre
- Escuelas: N°
- Viviendas Colectivas (RELEVAR)
- Red Vial
 - Pavimento
 - Ripio
 - Suelo Seleccionado
 - Tierra
- Imagen de Fondo:
OSM Standard / Google Satelite



DESCRIPCIÓN

- 01
- 02

Escala 1:112300
POSGAR94 / Faja 6 - EPSG:22186

Fuente: DPE - INDEC
Elaborado por: DPE - INDEC
Coordinación del Sistema
Geoestadístico
Fecha de Elaboración: 2022



UBICACIÓN GEOGRÁFICA

Provincia: (18) CORRIENTES

Depto: (105) MERCEDES

Fracción: 16

Radio: 02

LEYENDA

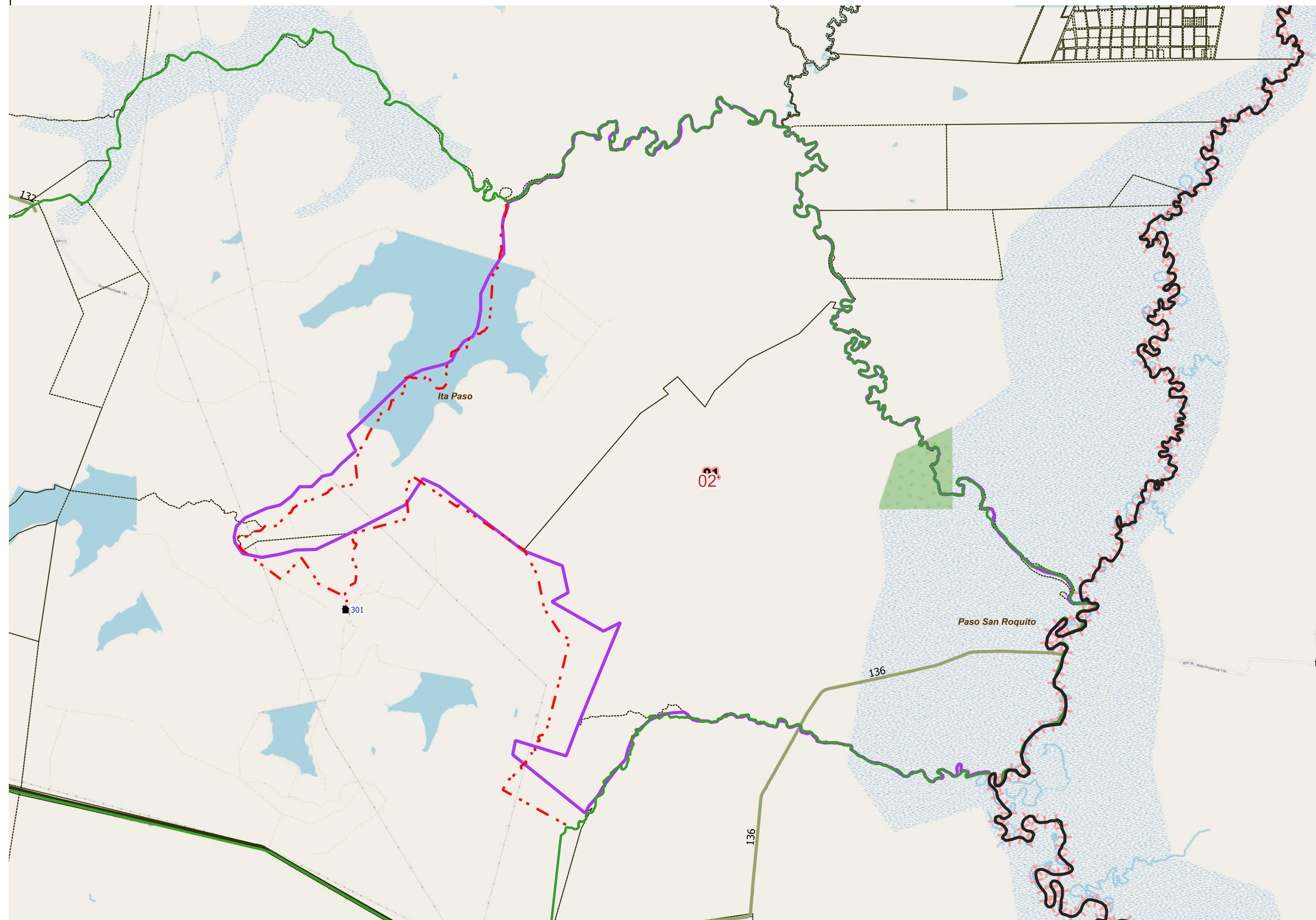
-  Límite de Departamento
-  Fracciones
-  Radio Urbano
-  Radio Rural o Mixto
-  Envolverte de Localidades (NO CENSAR DENTRO)
-  Límite de Municipios
-  Parcelas Catastrales
- Parajes: Nombre
- Localidades: Nombre
-  Escuelas: Nº
-  Viviendas Colectivas (RELEVAR)
- Red Vial
 -  Pavimento
 -  Ripio
 -  Suelo Seleccionado
 -  Tierra
- Imagen de Fondo:
OSM Standard / Google Satelite

Escala 1:82800
POSGAR94 / Faja 6 - EPSG:22186

Fuente: DPE - INDEC
Elaborado por: DPE - INDEC
Coordinación del Sistema
Geoestadístico
Fecha de Elaboración: 2022

DESCRIPCIÓN

 01





UBICACIÓN GEOGRÁFICA

Provincia: (18) CORRIENTES

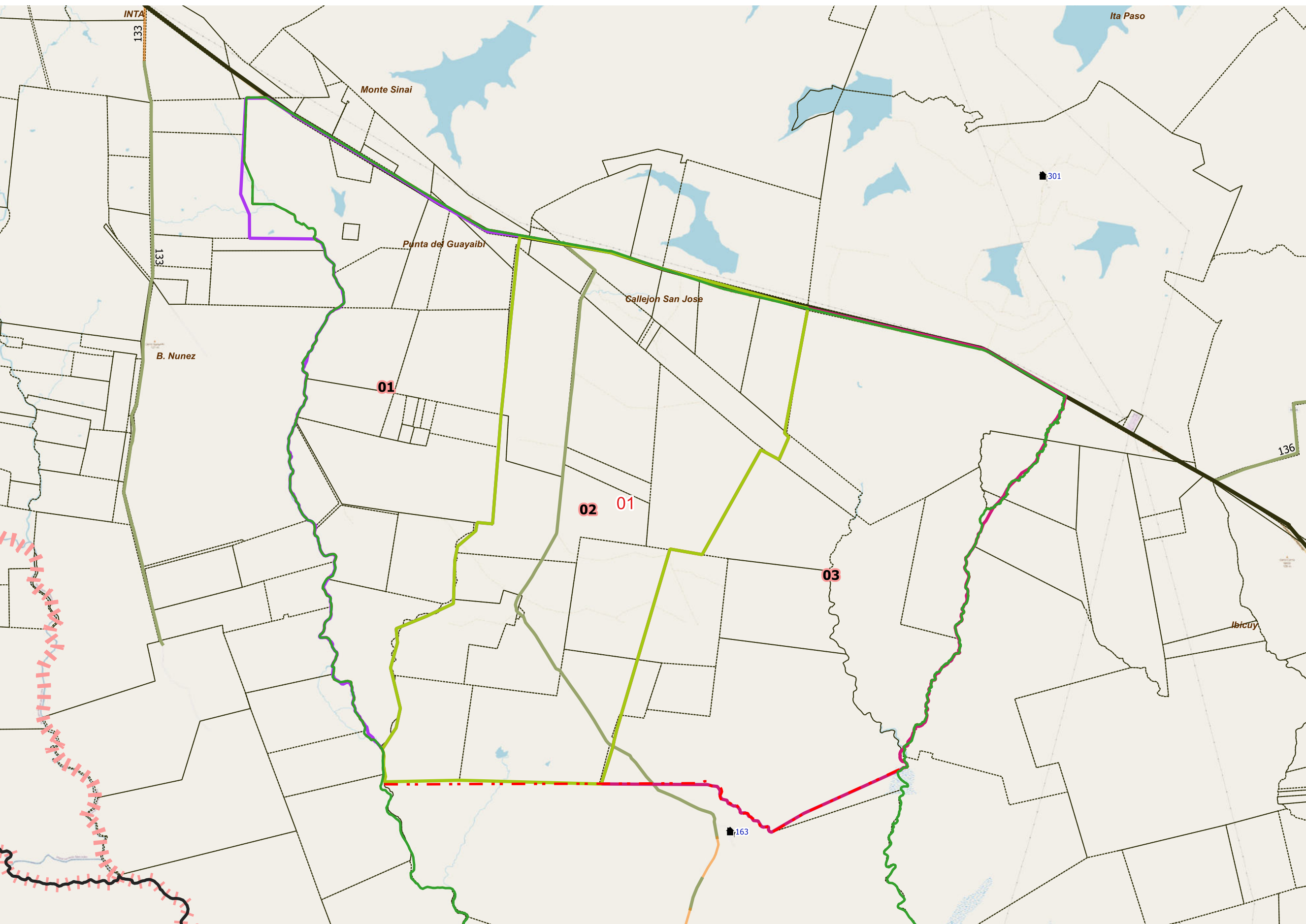
Depto: (105) MERCEDES

Fracción: 17

Radio: 01

LEYENDA

- Límite de Departamento
- Fracciones
- Radio Urbano
- Radio Rural o Mixto
- Envolverte de Localidades (NO CENSAR DENTRO)
- Límite de Municipios
- Parcelas Catastrales
- Parajes: Nombre
- Localidades: Nombre
- Escuelas: N°
- Viviendas Colectivas (RELEVAR)
- Red Vial
- Pavimento
- Ripio
- Suelo Seleccionado
- Tierra
- Imagen de Fondo: OSM Standard / Google Satellite

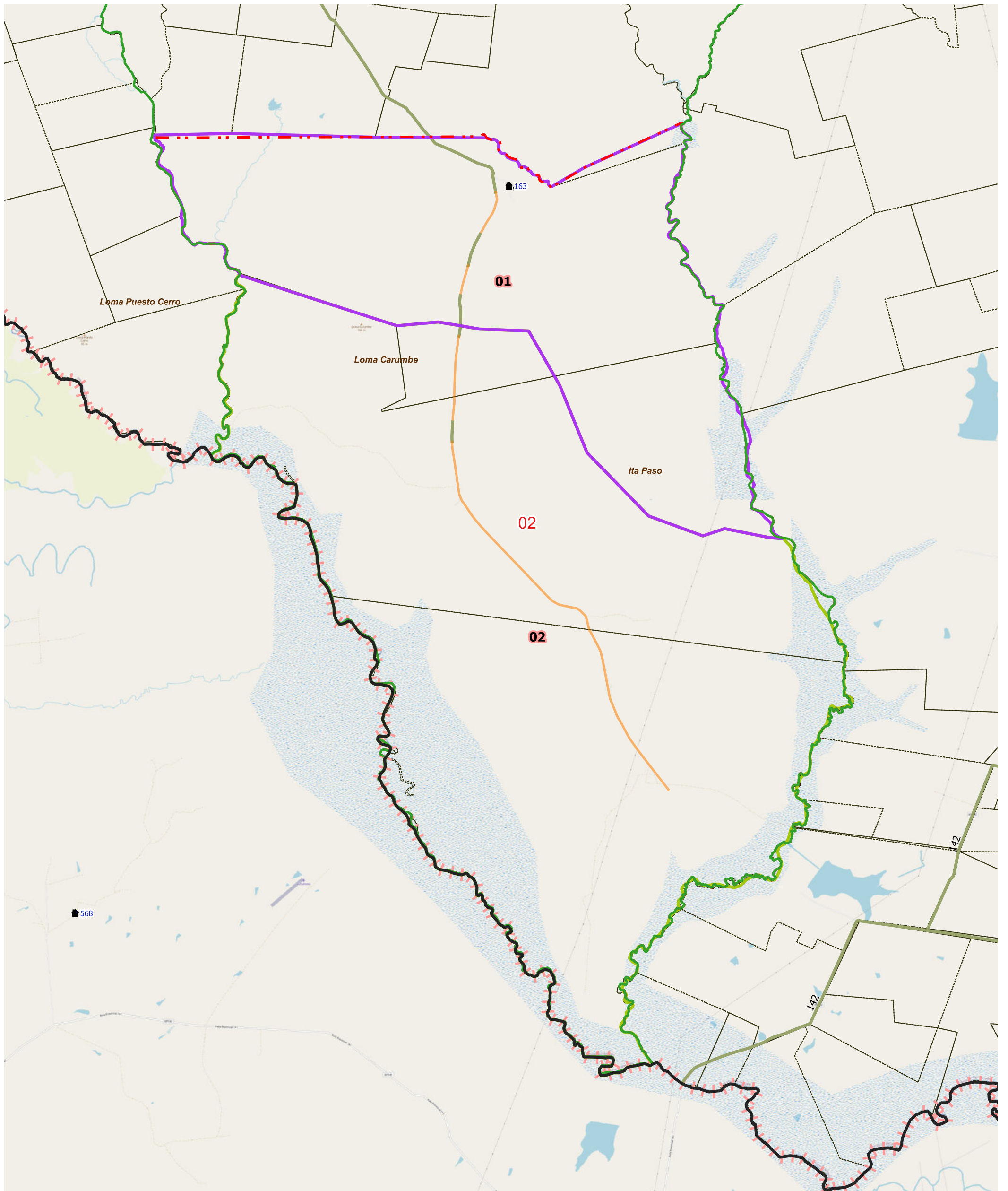


DESCRIPCIÓN

- 01
- 02
- 03

Escala 1:114800
POSGAR94 / Faja 6 - EPSG:22186

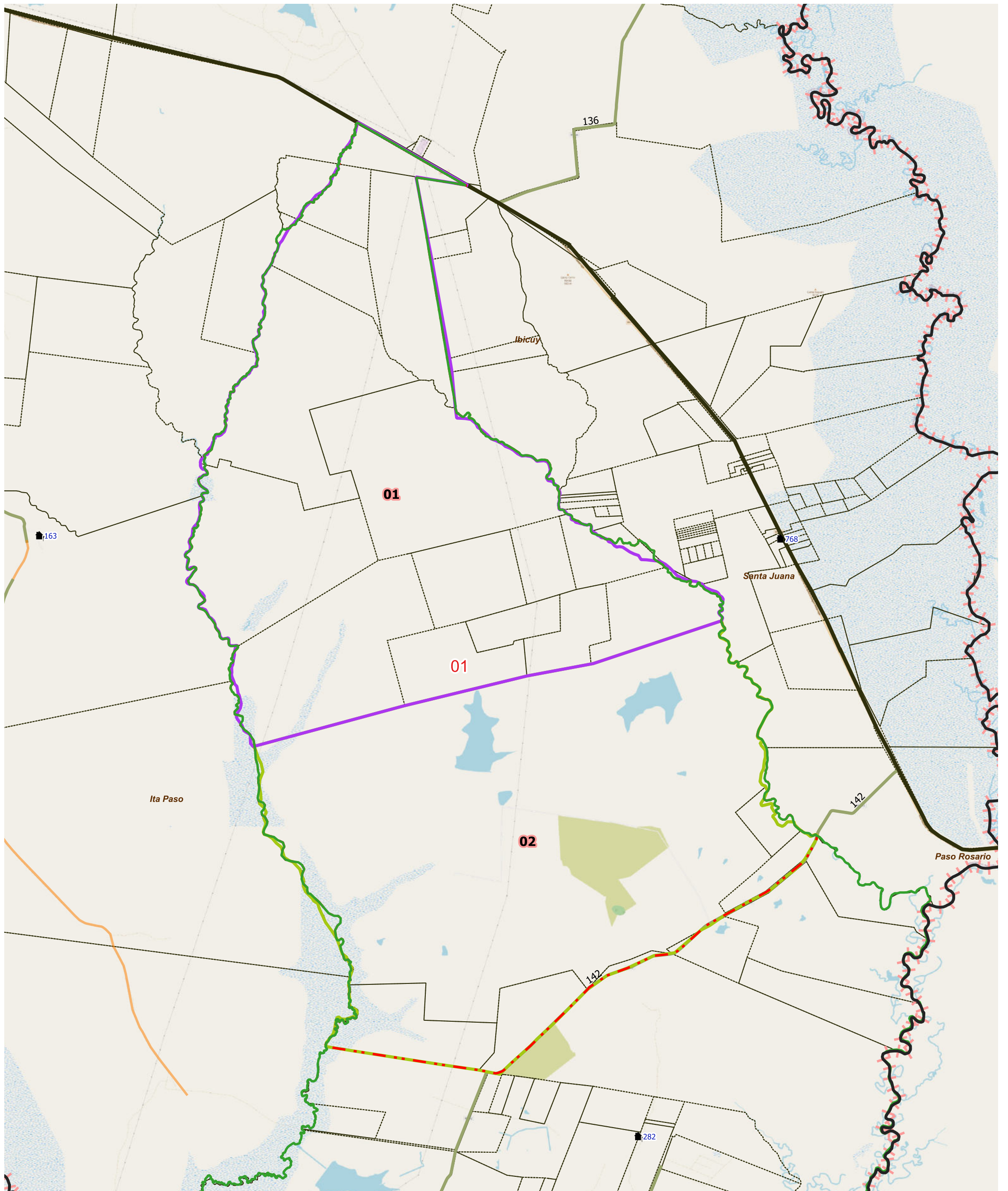
Fuente: DPE - INDEC
Elaborado por: DPE - INDEC
Coordinación del Sistema Geoadistístico
Fecha de Elaboración: 2022



LEYENDA		Parajes: Nombres		Escuelas: N°		Red Vial		Red Vial		Límite de Municipios		Imagen de Fondo: OSM Standard / Google Satellite
	Límite de Fracción		Envolvente de Localidades (NO CENSAR DENTRO)		N°		Pavimento		Suelo Selecc.		Límite de Municipios	
	Límite de Radio		Localidades: Nombre		Viviendas Colectivas		Ripio		Tierra		Parcelas Catastrales	

DESCRIPCIÓN

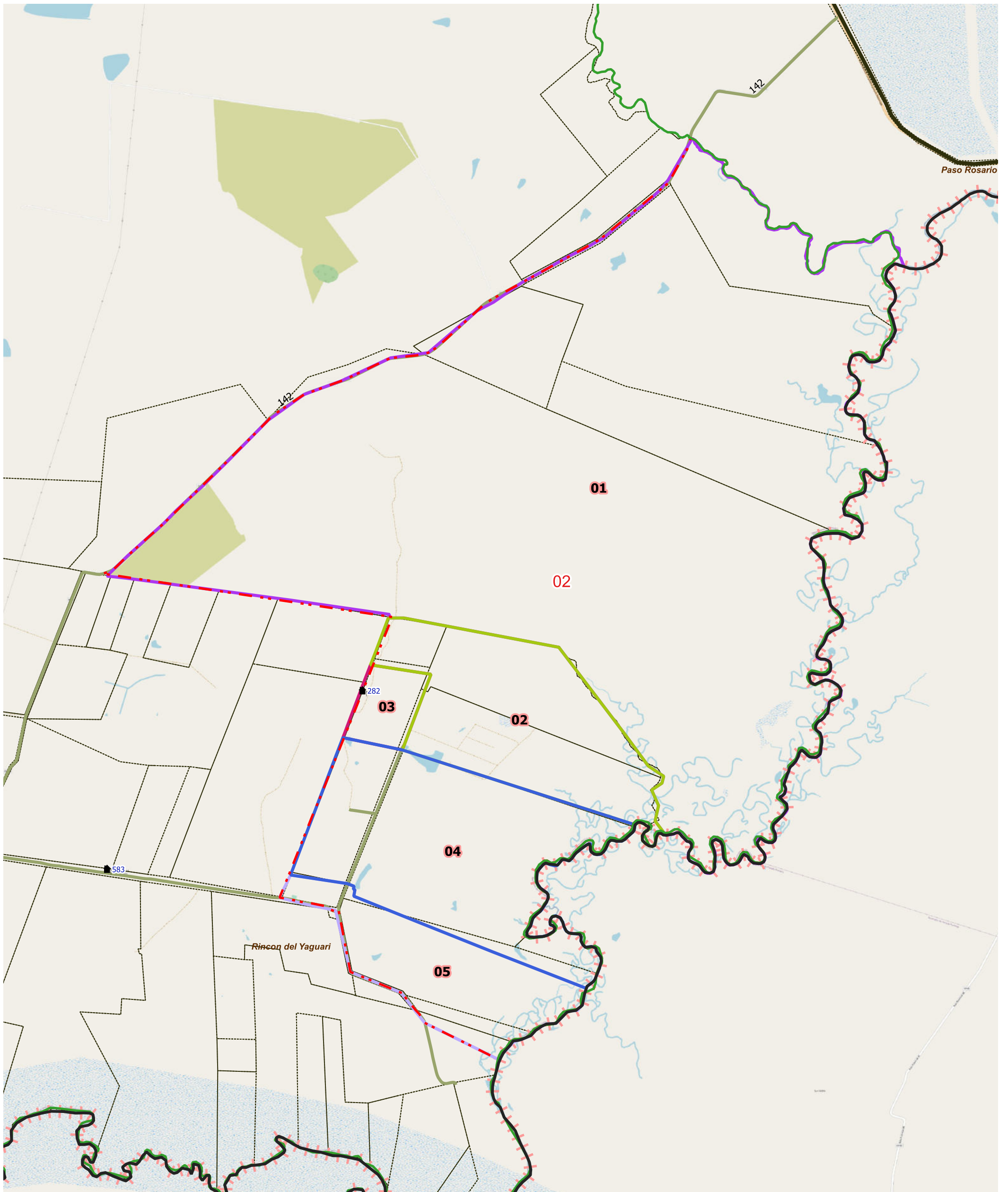
01 02



LEYENDA	Envolverte de Localidades (NO CENSAR DENTRO)	Parajes: Nombres	Escuelas: N°	Red Vial	Red Vial	Límite de Municipios	Imagen de Fondo: OSM Standard / Google Satelite
Límite de Fracción	Localidades: Nombre	Viviendas Colectivas	Pavimento	Suelo Seleccionado	Tierra	Parcelas Catastrales	
Límite de Radio			Ripio				

DESCRIPCIÓN

01 02



LEYENDA		Red Vial		Red Vial		Límite de Municipios		Imagen de Fondo:	
Límite de Fracción	Envolverte de Localidades (NO CENSAR DENTRO)	Pavimento	Suelo Selecc.	Límite de Municipios	OSM Standard	Google Satellite	Parcelas Catastrales		
Límite de Radio	Localidades: Nombre	Ripio	Tierra	Viviendas Colectivas					
Parajes: Nombres	Escuelas: N°								

DESCRIPCIÓN

- 01
- 02
- 03
- 04
- 05



UBICACIÓN GEOGRÁFICA

Provincia: (18) CORRIENTES

Depto: (105) MERCEDES

Fracción: 18

Radio: 03

LEYENDA

- Límite de Departamento
 - Fracciones
 - Radio Urbano
 - Radio Rural o Mixto
 - Envolverte de Localidades (NO CENSAR DENTRO)
 - Límite de Municipios
 - Parcelas Catastrales
 - Parajes: Nombre
 - Localidades: Nombre
 - Escuelas: Nº
 - Viviendas Colectivas (RELEVAR)
 - Red Vial
 - Pavimento
 - Ripio
 - Suelo Seleccionado
 - Tierra
- Imagen de Fondo:
OSM Standard / Google Satellite

DESCRIPCIÓN

- 01
- 02
- 03

Escala 1:69900
POSGAR94 / Faja 6 - EPSG:22186

Fuente: DPE - INDEC
Elaborado por: DPE - INDEC
Coordinación del Sistema
Geoestadístico
Fecha de Elaboración: 2022



UBICACIÓN GEOGRÁFICA

Provincia: (18) CORRIENTES

Depto: (105) MERCEDES

Fracción: 19

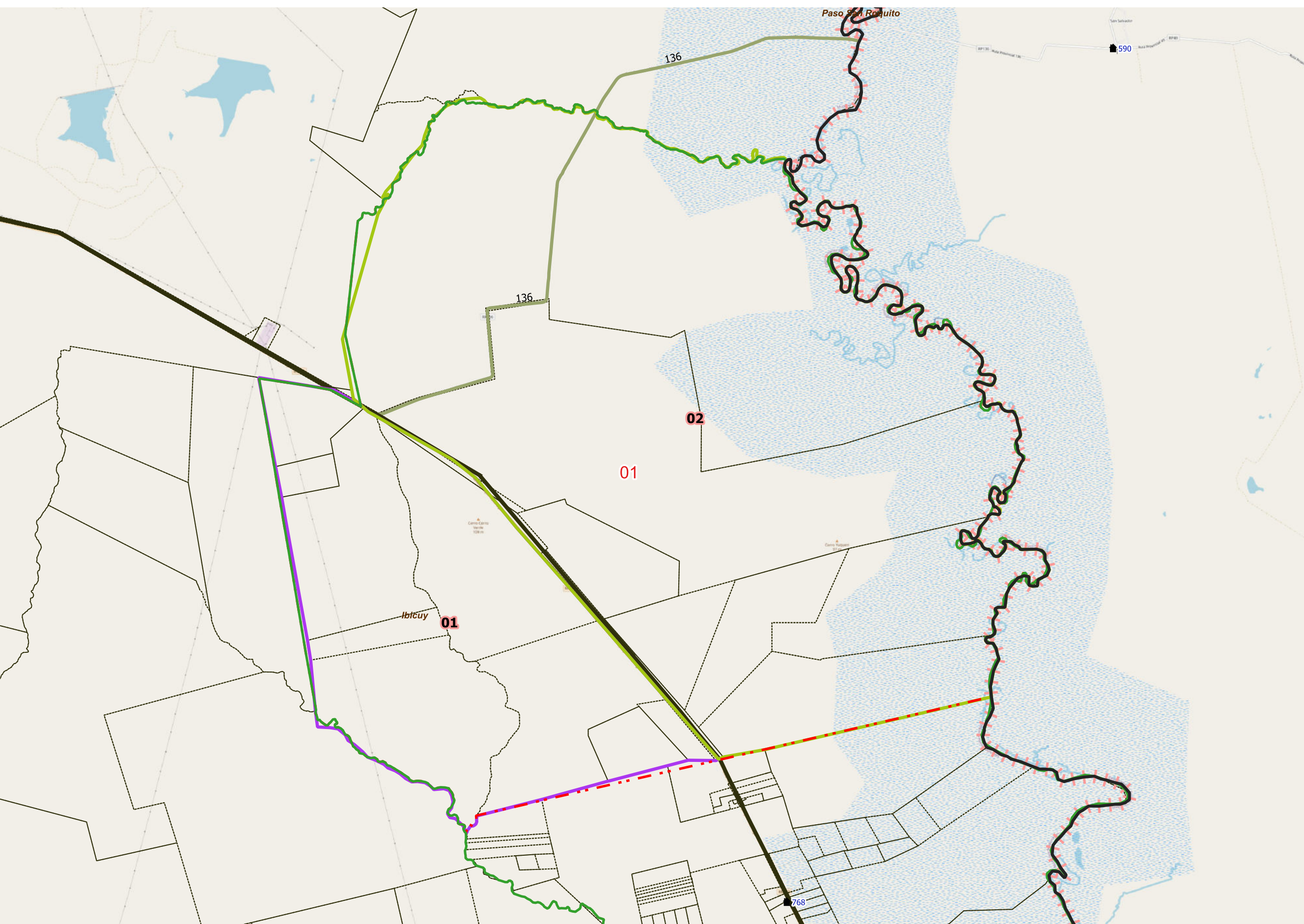
Radio: 01

LEYENDA

- ▭ Límite de Departamento
 - ▭ Fracciones
 - ▭ Radio Urbano
 - ▭ Radio Rural o Mixto
 - ▭ Envolverte de Localidades (NO CENSAR DENTRO)
 - ▭ Límite de Municipios
 - ▭ Parcelas Catastrales
 - Parajes: Nombre
 - Localidades: Nombre
 - ▭ Escuelas: N°
 - Viviendas Colectivas (RELEVAR)
 - Red Vial
 - ▭ Pavimento
 - ▭ Ripio
 - ▭ Suelo Seleccionado
 - ▭ Tierra
- Imagen de Fondo:
OSM Standard / Google Satellite

Escala 1:83300
POSGAR94 / Faja 6 - EPSG:22186

Fuente: DPE - INDEC
Elaborado por: DPE - INDEC
Coordinación del Sistema
Geoestadístico
Fecha de Elaboración: 2022



DESCRIPCIÓN

- 01
- 02



UBICACIÓN GEOGRÁFICA

Provincia: (18) CORRIENTES

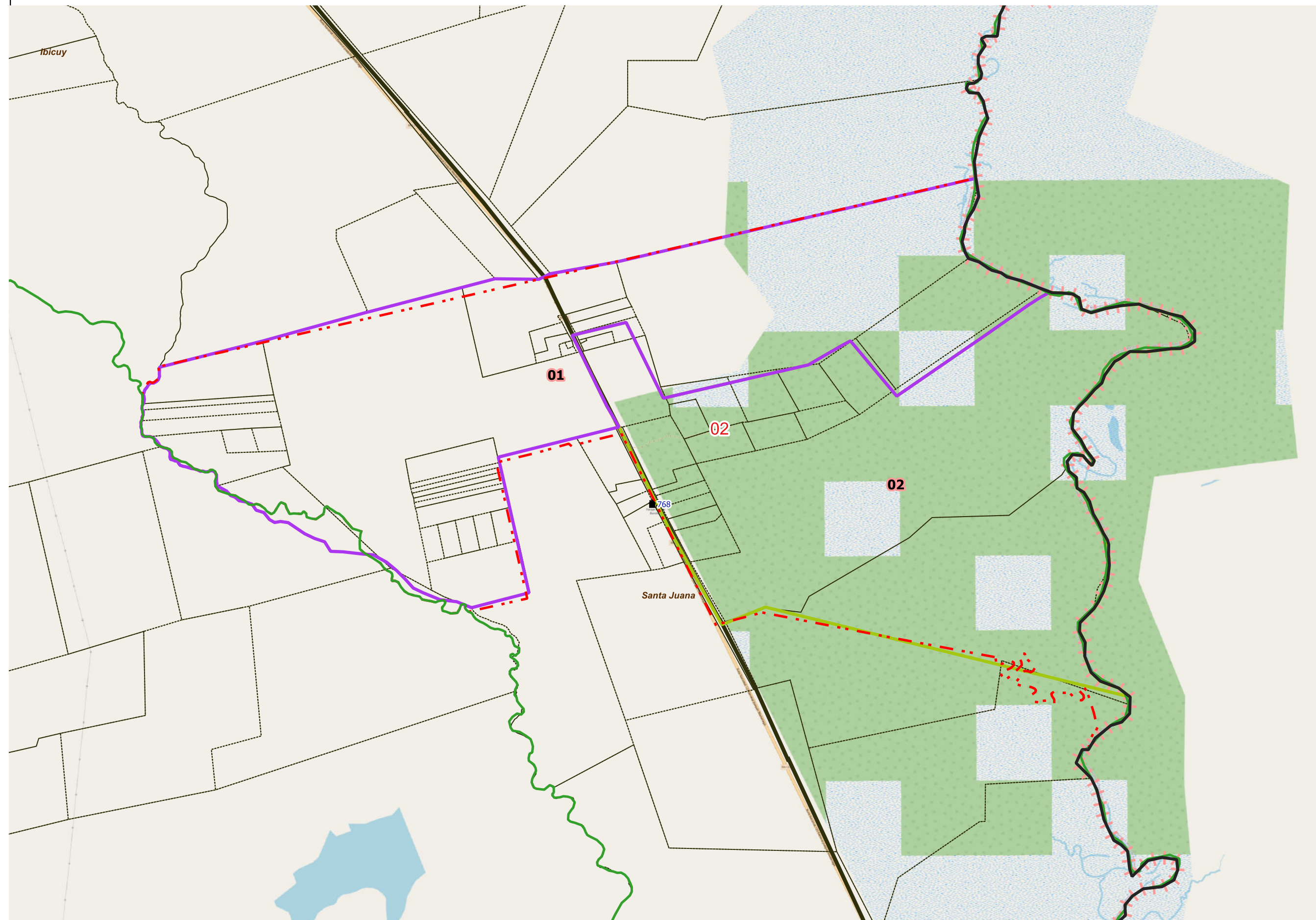
Depto: (105) MERCEDES

Fracción: 19

Radio: 02

LEYENDA

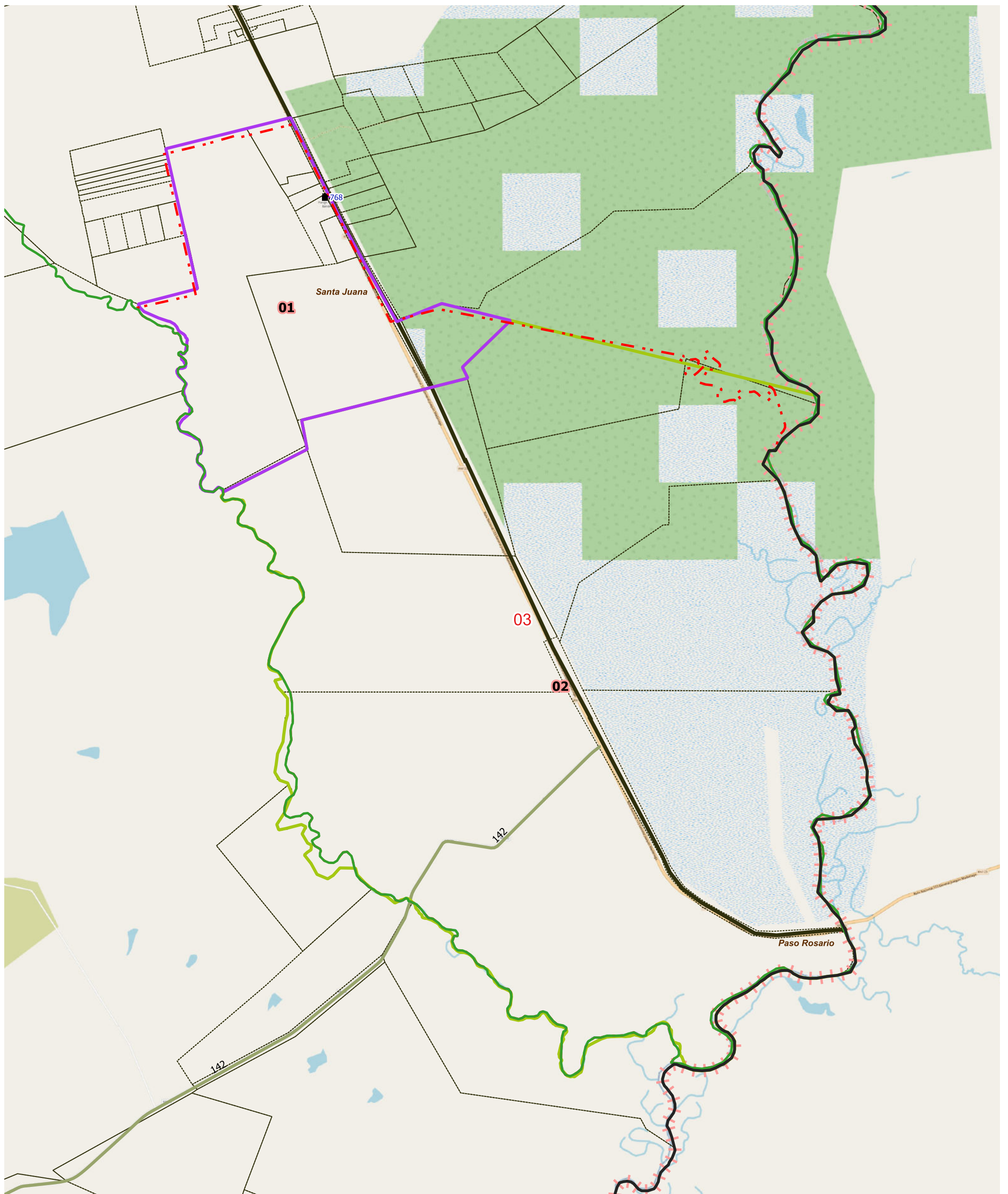
- Límite de Departamento
- Fracciones
- Radio Urbano
- Radio Rural o Mixto
- Envolverte de Localidades (NO CENSAR DENTRO)
- Límite de Municipios
- Parcelas Catastrales
- Parajes: Nombre
- Localidades: Nombre
- Escuelas: N°
- Viviendas Colectivas (RELEVAR)
- Red Vial
- Pavimento
- Ripio
- Suelo Seleccionado
- Tierra
- Imagen de Fondo:
OSM Standard / Google Satellite



DESCRIPCIÓN

- 01
- 02

Escala 1:52400
POSGAR94 / Faja 6 - EPSG:22186
Fuente: DPE - INDEC
Elaborado por: DPE - INDEC
Coordinación del Sistema
Geoestadístico
Fecha de Elaboración: 2022



LEYENDA		Parajes: Nombres		Escuelas: N°		Red Vial		Red Vial		Límite de Municipios		Imagen de Fondo: OSM Standard / Google Satellite
	Límite de Fracción		Envolvente de Localidades (NO CENSAR DENTRO)		Escuelas: N°		Pavimento		Suelo Selecc.		Límite de Municipios	
	Límite de Radio		Localidades: Nombre		Viviendas Colectivas		Ripio		Tierra		Parcelas Catastrales	

DESCRIPCIÓN

01 02